



PI 2017

COMUNE DI CORNUDA

SKE

Piano degli Interventi - Variante n. 3  
Piano Regolatore Comunale LR 11/2004

# Schede I. Edifici con Grado di Protezione (EGP) nei centri storici

Aprile 2024

Elaborato 18



Variante 1 al Piano degli Interventi (PI)  
Adottata con DCC n. 6 del 30/01/2019  
Approvata con DCC n. 16 del 10/04/2019  
Variante 2 al Piano degli Interventi (PI)  
Adottata con DCC n. 29 del 04/08/2022  
Approvata con DCC n. 4 del 27/02/2023

## Piano degli Interventi (PI) di Cornuda

Piano Regolatore Comunale LR n. 11/2004

### **SCHEDE I**

**Edifici con Grado di Protezione (EGP) nei centri storici**

#### **VARIANTE N. 3**

Scheda **EGP D083** | eliminata

Scheda **EGP D102** | eliminata

Scheda **EGP E005** | nuova

Scheda **EGP E006** | nuova



COMUNE DI CORNUDA  
Piazza Giovanni XXIII, 1 – Cornuda (TV)  
Tel. +39 (0423) 040400 – Fax. +39 (0423) 839522

**Il Sindaco**

Dott. Claudio SARTOR

**L'Assessore all'Urbanistica**

Dott. Enrico GALLINA

**Il Responsabile Ufficio Urbanistica**

Ing. Stefano BARZAN

**Il Segretario Comunale**

Dott. Enzo SPADETTO

**GRUPPO DI LAVORO**

**Progettisti**

Urbanista Raffaele GEROMETTA  
Urbanista Fabio VANIN  
Architetto Massimo FADEL (Var. 3 PI)



**Gruppo di valutazione**

Ingegnere Elettra LOWENTHAL  
Dott.ssa in Scienze Amb. Lucia FOLTRAN

**Contributi specialistici**

Urbanista Matteo Larese GORTIGO  
Ingegnere Chiara LUCIANI  
Dott. in Scienze Amb. Marco PILAN  
Ingegnere Lino POLLASTRI  
Urbanista Marco ROSSATO  
Dott. forestale Giovanni TRENTANOVI  
Architetto Chiara VITABILE

MATE Engineering  
Sede legale: Via San Felice, 21 - 40122 - Bologna (BO)  
Tel. +39 (051) 2912911 Fax. +39 (051) 239714  
Sede operativa: Via Treviso, 18 - 31020 - San Vendemiano (TV)  
Tel. +39 (0438) 412433 Fax. +39 (0438) 429000  
e-mail: mateng@mateng.it



## SCHEDE I. EDIFICI CON GRADO DI PROTEZIONE (EGP) NEI CENTRI STORICI

| <b>ELENCO SCHEDE EGP CS</b> |      |      |
|-----------------------------|------|------|
| A009                        | C081 | D094 |
| A017                        | D015 | D095 |
| B036                        | D063 | D096 |
| B037                        | D065 | D097 |
| B038                        | D066 | D098 |
| B039                        | D067 | D099 |
| B040                        | D068 | E005 |
| B047                        | D069 | E006 |
| B048                        | D070 | F004 |
| B049                        | D071 |      |
| B050                        | D072 |      |
| B051                        | D073 |      |
| B052                        | D074 |      |
| C037                        | D075 |      |
| C038                        | D076 |      |
| C042                        | D077 |      |
| C044                        | D078 |      |
| C048                        | D079 |      |
| C049                        | D080 |      |
| C050                        | D081 |      |
| C051                        | D082 |      |
| C052                        | D086 |      |
| C053                        | D087 |      |
| C054                        | D088 |      |
| C055                        | D089 |      |
| C056                        | D090 |      |
| C057                        | D091 |      |
| C058                        | D092 |      |
| C060                        | D093 |      |



# COMUNE DI CORNUDA (TV)

## Beni ambientali ed architettonici

Scheda

**B**

|                          |                      |                   |                    |                         |                         |
|--------------------------|----------------------|-------------------|--------------------|-------------------------|-------------------------|
| Codice Edificio:<br>A009 | Zona Censuaria:<br>a | Sez. Rilevamento: | Codice Via:<br>004 | Numero Civico:<br>50-48 | N. Fabbricato:<br>50-48 |
|--------------------------|----------------------|-------------------|--------------------|-------------------------|-------------------------|

Indirizzo: VIA XXX APRILE

Schedato ai Sensi: L.1089 Decreto Numero: 0 del: 30/04/1932

Superficie Tutelata: AreePertinenzaSistematate: GIARDINO CON STATUA

|                               |                  |                           |                          |
|-------------------------------|------------------|---------------------------|--------------------------|
| Contesto di Inserimento:      | EDIFICIO ISOLATO |                           |                          |
| Impianto Originario Databile: | 1700             |                           |                          |
| DestinazioneD'usoOriginaria:  | RESIDENZA        | DestinazioneD'usoAttuale: | RESIDENZA ( META' VILLA) |

Particolari Architettonici Di Rilievo: NOTEVOLE

Particolari Pittorici Di Rilievo:

Strutture Elevazione: IN SASSO Stato Conservazione: scadente

Strutture Orizzontali: LEGNO Stato Conservazione:

Strutture Copertura: lignea Stato Conservazione:

Elementi Incongrui:

Grado di Protezione: A9

Data: 06/04/2006 Fotografia: 004050

Rilevatore: Rullino:



# COMUNE DI CORNUDA (TV)

## Beni ambientali ed architettonici

Scheda

# B

Codice Edificio:

A009

Zona Censuaria:

a

Sez. Rilevamento:

Codice Via:

004

Numero Civico:

50-48

N. Fabricato:

50-48

Indirizzo: VIA XXX APRILE



# COMUNE DI CORNUDA (TV)

## Beni ambientali ed architettonici

Scheda

**B**

|                          |                      |                   |                    |                       |                |
|--------------------------|----------------------|-------------------|--------------------|-----------------------|----------------|
| Codice Edificio:<br>A017 | Zona Censuaria:<br>a | Sez. Rilevamento: | Codice Via:<br>004 | Numero Civico:<br>P33 | N. Fabbricato: |
|--------------------------|----------------------|-------------------|--------------------|-----------------------|----------------|

Indirizzo: VIA XXX APRILE

Schedato ai Sensi: interno ai perimetri della L.R. 80/80

Decreto Numero:

del:

Superficie Tutelata: AreePertinenzaSistematate:

Contesto di Inserimento: Centro Storico

Impianto Originario Databile:

DestinazioneD'usoOriginaria: DestinazioneD'usoAttuale: Oratorio S. Rocco

Particolari Architettonici Di Rilievo: notevole

Particolari Pittorici Di Rilievo:

Strutture Elevazione: pietra

Stato Conservazione: normale

Strutture Orizzontali: legno

Stato Conservazione:

Strutture Copertura: coppi in cotto

Stato Conservazione:

Elementi Incongrui:

Grado di Protezione: A17

Data: 06/04/2006

Fotografia: A17

Rilevatore:

Rullino:



# COMUNE DI CORNUDA (TV)

## Beni ambientali ed architettonici

Scheda

# B

Codice Edificio:

A017

Zona Censuaria:

a

Sez. Rilevamento:

Codice Via:

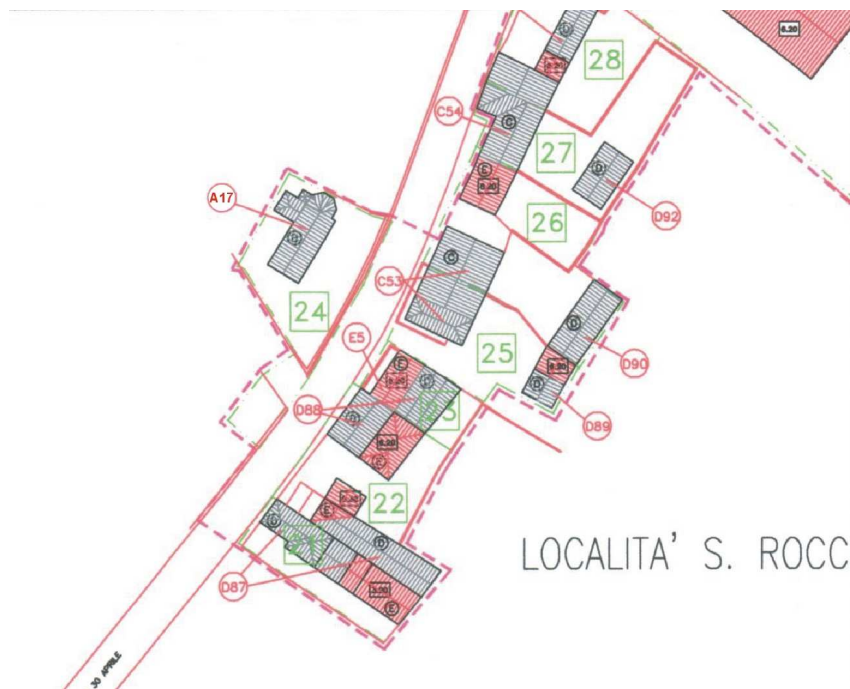
004

Numero Civico:

P33

N. Fabricato:

Indirizzo: VIA XXX APRILE





# COMUNE DI CORNUDA (TV)

## Beni ambientali ed architettonici

Scheda

**B**

|                          |                      |                   |                    |                      |                |
|--------------------------|----------------------|-------------------|--------------------|----------------------|----------------|
| Codice Edificio:<br>B036 | Zona Censuaria:<br>b | Sez. Rilevamento: | Codice Via:<br>040 | Numero Civico:<br>D5 | N. Fabbricato: |
|--------------------------|----------------------|-------------------|--------------------|----------------------|----------------|

Indirizzo: VIA 8/9 MAGGIO

Schedato ai Sensi: interno ai perimetri della L.R. 80/80

Decreto Numero:

del:

Superficie Tutelata: AreePertinenzaSistematate:

Contesto di Inserimento: giardino

Impianto Originario Databile: ante 1800

DestinazioneD'usoOriginaria: DestinazioneD'usoAttuale: abitazione

Particolari Architettonici Di Rilievo: notevole

Particolari Pittorici Di Rilievo:

Strutture Elevazione: in cotto e pietra

Stato Conservazione: normale

Strutture Orizzontali: legno

Stato Conservazione:

Strutture Copertura: coppi in cotto

Stato Conservazione:

Elementi Incongrui:

Grado di Protezione: B36

Data: 06/04/2006

Fotografia: B36

Rilevatore:

Rullino:



# COMUNE DI CORNUDA (TV)

## Beni ambientali ed architettonici

Scheda

# B

Codice Edificio:

B036

Zona Censuaria:

b

Sez. Rilevamento:

Codice Via:

040

Numero Civico:

D5

N. Fabricato:

Indirizzo: VIA 8/9 MAGGIO



# COMUNE DI CORNUDA (TV)

## Beni ambientali ed architettonici

Scheda

**B**

|                          |                      |                   |                    |                     |                |
|--------------------------|----------------------|-------------------|--------------------|---------------------|----------------|
| Codice Edificio:<br>B037 | Zona Censuaria:<br>b | Sez. Rilevamento: | Codice Via:<br>042 | Numero Civico:<br>2 | N. Fabbricato: |
|--------------------------|----------------------|-------------------|--------------------|---------------------|----------------|

Indirizzo: PIAZZA GUGLIELMO MARCONI

Schedato ai Sensi: interno ai perimetri della L.R. 80/80      Decreto Numero:      del:

Superficie Tutelata:      AreePertinenzaSistematate:

Contesto di Inserimento: Centro Storico

Impianto Originario Databile:

DestinazioneD'usoOriginaria:      DestinazioneD'usoAttuale: abitazione, bar-pizzeria

Particolari Architettonici Di Rilievo: notevole

Particolari Pittorici Di Rilievo:

Strutture Elevazione: pietra      Stato Conservazione: normale

Strutture Orizzontali: laterocemento      Stato Conservazione:

Strutture Copertura: coppi in cotto      Stato Conservazione:

Elementi Incongrui:

Grado di Protezione: B37

Data: 06/04/2006      Fotografia: B37

Rilevatore:      Rullino:



# COMUNE DI CORNUDA (TV)

## Beni ambientali ed architettonici

Scheda

# B

Codice Edificio:

B037

Zona Censuaria:

b

Sez. Rilevamento:

Codice Via:

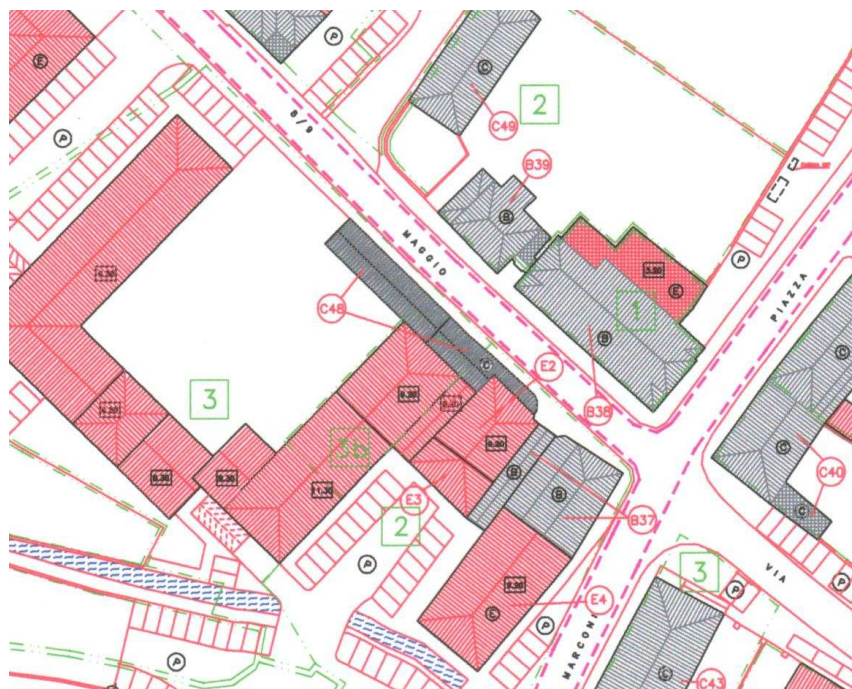
042

Numero Civico:

2

N. Fabbricato:

Indirizzo: PIAZZA GUGLIELMO MARCONI





# COMUNE DI CORNUDA (TV)

## Beni ambientali ed architettonici

Scheda

**B**

|                          |                      |                   |                    |                     |                |
|--------------------------|----------------------|-------------------|--------------------|---------------------|----------------|
| Codice Edificio:<br>B038 | Zona Censuaria:<br>b | Sez. Rilevamento: | Codice Via:<br>040 | Numero Civico:<br>2 | N. Fabbricato: |
|--------------------------|----------------------|-------------------|--------------------|---------------------|----------------|

Indirizzo: VIA 8/9 MAGGIO

Schedato ai Sensi: interno ai perimetri della L.R. 80/80

Decreto Numero:

del:

Superficie Tutelata:

AreePertinenzaSistematate:

Contesto di Inserimento: Centro Storico

Impianto Originario Databile: 1800-1850

DestinazioneD'usoOriginaria:

DestinazioneD'usoAttuale: abitazione,attività com.

Particolari Architettonici Di Rilievo: notevole

Particolari Pittorici Di Rilievo:

Strutture Elevazione: miste

Stato Conservazione: normale

Strutture Orizzontali: legno

Stato Conservazione:

Strutture Copertura: coppi in cotto

Stato Conservazione:

Elementi Incongrui:

Grado di Protezione: B38

Data: 06/04/2006

Fotografia: B38

Rilevatore:

Rullino:



# COMUNE DI CORNUDA (TV)

## Beni ambientali ed architettonici

Scheda

# B

Codice Edificio:

B038

Zona Censuaria:

b

Sez. Rilevamento:

Codice Via:

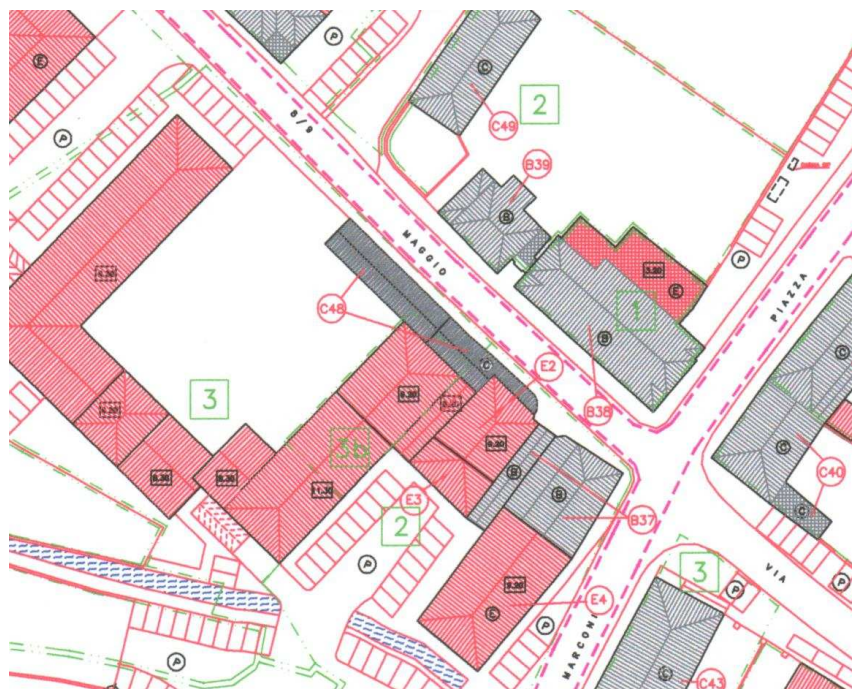
040

Numero Civico:

2

N. Fabbricato:

Indirizzo: VIA 8/9 MAGGIO



# COMUNE DI CORNUDA (TV)

## Beni ambientali ed architettonici

Scheda

**B**

|                          |                      |                   |                    |                      |                |
|--------------------------|----------------------|-------------------|--------------------|----------------------|----------------|
| Codice Edificio:<br>B039 | Zona Censuaria:<br>c | Sez. Rilevamento: | Codice Via:<br>040 | Numero Civico:<br>10 | N. Fabbricato: |
|--------------------------|----------------------|-------------------|--------------------|----------------------|----------------|

Indirizzo: VIA 8/9 MAGGIO

Schedato ai Sensi: interno ai perimetri della L.R. 80/80

Decreto Numero:

del:

Superficie Tutelata:

AreePertinenzaSistematate:

Contesto di Inserimento: Centro Storico

Impianto Originario Databile: 1850-1900

DestinazioneD'usoOriginaria:

DestinazioneD'usoAttuale:

abitazione

Particolari Architettonici Di Rilievo: notevole

Particolari Pittorici Di Rilievo:

Strutture Elevazione: pietra

Stato Conservazione: mediocre

Strutture Orizzontali: legno

Stato Conservazione:

Strutture Copertura: coppi in cotto

Stato Conservazione:

Elementi Incongrui:

Grado di Protezione: B39

Data: 06/04/2006

Fotografia:

B39

Rilevatore:

Rullino:



# COMUNE DI CORNUDA (TV)

## Beni ambientali ed architettonici

Scheda

# B

Codice Edificio:

B039

Zona Censuaria:

c

Sez. Rilevamento:

Codice Via:

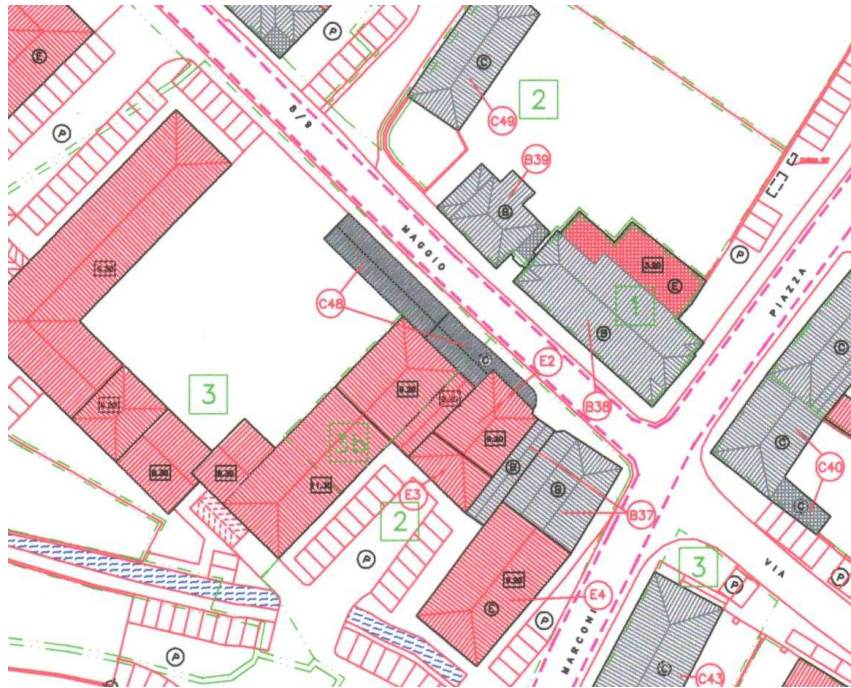
040

Numero Civico:

10

N. Fabricato:

Indirizzo: VIA 8/9 MAGGIO





# COMUNE DI CORNUDA (TV)

## Beni ambientali ed architettonici

Scheda

**B**

|                          |                      |                   |                    |                           |                |
|--------------------------|----------------------|-------------------|--------------------|---------------------------|----------------|
| Codice Edificio:<br>B040 | Zona Censuaria:<br>c | Sez. Rilevamento: | Codice Via:<br>004 | Numero Civico:<br>125-127 | N. Fabbricato: |
|--------------------------|----------------------|-------------------|--------------------|---------------------------|----------------|

Indirizzo: VIA XXX APRILE

Schedato ai Sensi: interno ai perimetri della L.R. 80/80

Decreto Numero:

del:

Superficie Tutelata:

AreePertinenzaSistematate:

Contesto di Inserimento: Centro Storico

Impianto Originario Databile:

DestinazioneD'usoOriginaria:

DestinazioneD'usoAttuale: abitazione

Particolari Architettonici Di Rilievo: notevole

Particolari Pittorici Di Rilievo:

Strutture Elevazione: in cotto e pietra

Stato Conservazione: mediocre

Strutture Orizzontali: legno

Stato Conservazione:

Strutture Copertura: coppi in cotto

Stato Conservazione:

Elementi Incongrui:

Grado di Protezione: B40

Data: 06/04/2006

Fotografia: B40

Rilevatore:

Rullino:



# COMUNE DI CORNUDA (TV)

## Beni ambientali ed architettonici

Scheda

# B

Codice Edificio:

B040

Zona Censuaria:

c

Sez. Rilevamento:

Codice Via:

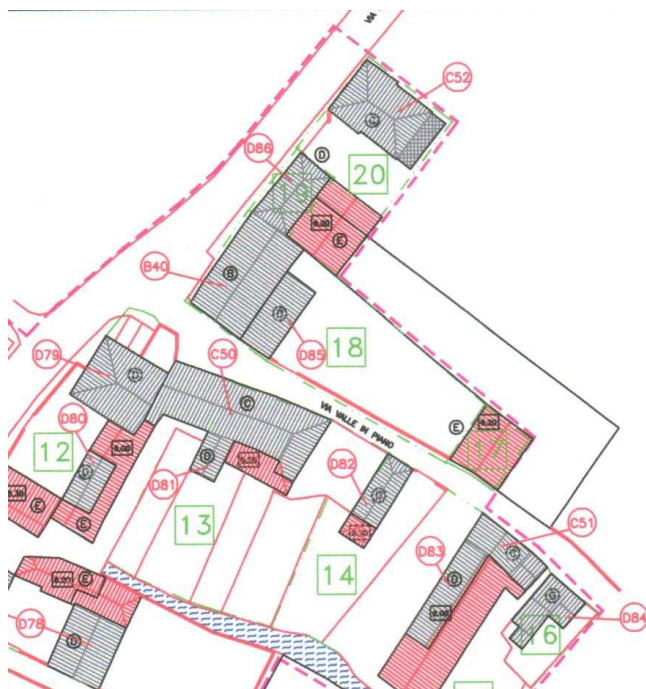
004

Numero Civico:

125-127

N. Fabbricato:

Indirizzo: VIA XXX APRILE



# COMUNE DI CORNUDA (TV)

## Beni ambientali ed architettonici

Scheda

**B**

|                          |                      |                   |                    |                     |                |
|--------------------------|----------------------|-------------------|--------------------|---------------------|----------------|
| Codice Edificio:<br>B047 | Zona Censuaria:<br>c | Sez. Rilevamento: | Codice Via:<br>032 | Numero Civico:<br>4 | N. Fabbricato: |
|--------------------------|----------------------|-------------------|--------------------|---------------------|----------------|

Indirizzo: PIAZZA GIOVANNI XXIII

Schedato ai Sensi: interno ai perimetri della L.R. 80/80      Decreto Numero:      del:

Superficie Tutelata:      AreePertinenzaSistematate:

Contesto di Inserimento: Centro Storico

Impianto Originario Databile: ante 1800

DestinazioneD'usoOriginaria:      DestinazioneD'usoAttuale: abitazione

Particolari Architettonici Di Rilievo: notevole

Particolari Pittorici Di Rilievo:

Strutture Elevazione: in cotto e pietra      Stato Conservazione: mediocre

Strutture Orizzontali: legno      Stato Conservazione:

Strutture Copertura: coppi in cotto      Stato Conservazione:

Elementi Incongrui:

Grado di Protezione: B47

Data: 06/04/2006      Fotografia: B47

Rilevatore:      Rullino:



# COMUNE DI CORNUDA (TV)

## Beni ambientali ed architettonici

Scheda

# B

Codice Edificio:

B047

Zona Censuaria:

c

Sez. Rilevamento:

Codice Via:

032

Numero Civico:

4

N. Fabricato:

Indirizzo: PIAZZA GIOVANNI XXIII





# COMUNE DI CORNUDA (TV)

## Beni ambientali ed architettonici

Scheda

**B**

|                          |                      |                   |                    |                     |                |
|--------------------------|----------------------|-------------------|--------------------|---------------------|----------------|
| Codice Edificio:<br>B048 | Zona Censuaria:<br>c | Sez. Rilevamento: | Codice Via:<br>079 | Numero Civico:<br>3 | N. Fabbricato: |
|--------------------------|----------------------|-------------------|--------------------|---------------------|----------------|

Indirizzo: VIA ALESSANDRO ZANINI

Schedato ai Sensi: interno ai perimetri della L.R. 80/80      Decreto Numero:      del:

Superficie Tutelata:      AreePertinenzaSistematate:

Contesto di Inserimento: Centro Storico

Impianto Originario Databile: 1800-1850

DestinazioneD'usoOriginaria:      DestinazioneD'usoAttuale: abitazione, servizio pubb

Particolari Architettonici Di Rilievo: notevole

Particolari Pittorici Di Rilievo:

Strutture Elevazione: in cotto e pietra      Stato Conservazione: normale

Strutture Orizzontali: legno      Stato Conservazione:

Strutture Copertura: coppi in cotto      Stato Conservazione:

Elementi Incongrui:

Grado di Protezione: B48

Data: 06/04/2006      Fotografia: B48

Rilevatore:      Rullino:



# COMUNE DI CORNUDA (TV)

## Beni ambientali ed architettonici

Scheda

# B

Codice Edificio:

B048

Zona Censuaria:

c

Sez. Rilevamento:

Codice Via:

079

Numero Civico:

3

N. Fabbricato:

Indirizzo: VIA ALESSANDRO ZANINI



# COMUNE DI CORNUDA (TV)

## Beni ambientali ed architettonici

Scheda

**B**

|                          |                      |                   |                    |                      |                |
|--------------------------|----------------------|-------------------|--------------------|----------------------|----------------|
| Codice Edificio:<br>B049 | Zona Censuaria:<br>c | Sez. Rilevamento: | Codice Via:<br>079 | Numero Civico:<br>13 | N. Fabbricato: |
|--------------------------|----------------------|-------------------|--------------------|----------------------|----------------|

Indirizzo: VIA ALESSANDRO ZANINI

Schedato ai Sensi: interno ai perimetri della L.R. 80/80      Decreto Numero:      del:

Superficie Tutelata:      AreePertinenzaSistematate:

Contesto di Inserimento: Parco,Centro Storico

Impianto Originario Databile:

DestinazioneD'usoOriginaria:      DestinazioneD'usoAttuale: abitazione

Particolari Architettonici Di Rilievo: notevole

Particolari Pittorici Di Rilievo:

Strutture Elevazione: in cotto e pietra      Stato Conservazione: normale

Strutture Orizzontali: legno      Stato Conservazione:

Strutture Copertura: coppi in cotto      Stato Conservazione:

Elementi Incongrui:

Grado di Protezione: B49

Data: 06/04/2006      Fotografia: B49

Rilevatore:      Rullino:



# COMUNE DI CORNUDA (TV)

## Beni ambientali ed architettonici

Scheda

# B

Codice Edificio:

B049

Zona Censuaria:

c

Sez. Rilevamento:

Codice Via:

079

Numero Civico:

13

N. Fabbricato:

Indirizzo: VIA ALESSANDRO ZANINI





# COMUNE DI CORNUDA (TV)

## Beni ambientali ed architettonici

Scheda

**B**

|                          |                      |                   |                    |                         |                |
|--------------------------|----------------------|-------------------|--------------------|-------------------------|----------------|
| Codice Edificio:<br>B050 | Zona Censuaria:<br>d | Sez. Rilevamento: | Codice Via:<br>079 | Numero Civico:<br>17-11 | N. Fabbricato: |
|--------------------------|----------------------|-------------------|--------------------|-------------------------|----------------|

Indirizzo: VIA ALESSANDRO ZANINI

Schedato ai Sensi: interno ai perimetri della L.R. 80/80      Decreto Numero:      del:

Superficie Tutelata:      AreePertinenzaSistematate:

Contesto di Inserimento: Centro Storico

Impianto Originario Databile:

DestinazioneD'usoOriginaria:      DestinazioneD'usoAttuale: abitazione, banca-negozio

Particolari Architettonici Di Rilievo: notevole

Particolari Pittorici Di Rilievo:

Strutture Elevazione: pietra      Stato Conservazione: normale

Strutture Orizzontali: legno      Stato Conservazione:

Strutture Copertura: coppi in cotto      Stato Conservazione:

Elementi Incongrui:

Grado di Protezione: B50

Data: 06/04/2006      Fotografia: B50

Rilevatore:      Rullino:





# COMUNE DI CORNUDA (TV)

## Beni ambientali ed architettonici

Scheda

# B

Codice Edificio:

B050

Zona Censuaria:

d

Sez. Rilevamento:

Codice Via:

079

Numero Civico:

17-11

N. Fabricato:

Indirizzo: VIA ALESSANDRO ZANINI



# COMUNE DI CORNUDA (TV)

## Beni ambientali ed architettonici

Scheda

**B**

|                          |                      |                   |                    |                     |                |
|--------------------------|----------------------|-------------------|--------------------|---------------------|----------------|
| Codice Edificio:<br>B051 | Zona Censuaria:<br>d | Sez. Rilevamento: | Codice Via:<br>043 | Numero Civico:<br>7 | N. Fabbricato: |
|--------------------------|----------------------|-------------------|--------------------|---------------------|----------------|

Indirizzo: VICOLO GUGLIELMO MARCONI

Schedato ai Sensi: interno ai perimetri della L.R. 80/80

Decreto Numero:

del:

Superficie Tutelata:

AreePertinenzaSistematate:

Contesto di Inserimento: Centro Storico

Impianto Originario Databile:

DestinazioneD'usoOriginaria:

DestinazioneD'usoAttuale: abitazione

Particolari Architettonici Di Rilievo: notevole

Particolari Pittorici Di Rilievo:

Strutture Elevazione: pietra

Stato Conservazione: scadente

Strutture Orizzontali: legno

Stato Conservazione:

Strutture Copertura: coppi in cotto

Stato Conservazione:

Elementi Incongrui:

Grado di Protezione: B51

Data: 06/04/2006

Fotografia: B51

Rilevatore:

Rullino:



# COMUNE DI CORNUDA (TV)

## Beni ambientali ed architettonici

Scheda

# B

Codice Edificio:

B051

Zona Censuaria:

d

Sez. Rilevamento:

Codice Via:

043

Numero Civico:

7

N. Fabbricato:

Indirizzo: VICOLO GUGLIELMO MARCONI



# COMUNE DI CORNUDA (TV)

## Beni ambientali ed architettonici

Scheda

**B**

|                          |                      |                   |                    |                      |                |
|--------------------------|----------------------|-------------------|--------------------|----------------------|----------------|
| Codice Edificio:<br>B052 | Zona Censuaria:<br>d | Sez. Rilevamento: | Codice Via:<br>040 | Numero Civico:<br>27 | N. Fabbricato: |
|--------------------------|----------------------|-------------------|--------------------|----------------------|----------------|

Indirizzo: VIA 8/9 MAGGIO

Schedato ai Sensi: interno ai perimetri della L.R. 80/80

Decreto Numero:

del:

Superficie Tutelata:

AreePertinenzaSistematate:

Contesto di Inserimento: giardino

Impianto Originario Databile: 1900-1940

DestinazioneD'usoOriginaria:

DestinazioneD'usoAttuale:

abitazione

Particolari Architettonici Di Rilievo: notevole

Particolari Pittorici Di Rilievo:

Strutture Elevazione: in cotto

Stato Conservazione: normale

Strutture Orizzontali: legno

Stato Conservazione:

Strutture Copertura: coppi in cotto

Stato Conservazione:

Elementi Incongrui:

Grado di Protezione: B52

Data: 06/04/2006

Fotografia:

B52

Rilevatore:

Rullino:





# COMUNE DI CORNUDA (TV)

## Beni ambientali ed architettonici

Scheda

# B

Codice Edificio:

B052

Zona Censuaria:

d

Sez. Rilevamento:

Codice Via:

040

Numero Civico:

27

N. Fabbricato:

Indirizzo: VIA 8/9 MAGGIO





# COMUNE DI CORNUDA (TV)

## Beni ambientali ed architettonici

Scheda

**B**

|                          |                      |                   |                    |                      |                |
|--------------------------|----------------------|-------------------|--------------------|----------------------|----------------|
| Codice Edificio:<br>C037 | Zona Censuaria:<br>f | Sez. Rilevamento: | Codice Via:<br>032 | Numero Civico:<br>42 | N. Fabbricato: |
|--------------------------|----------------------|-------------------|--------------------|----------------------|----------------|

Indirizzo: PIAZZA GIOVANNI XXIII

Schedato ai Sensi: interno ai perimetri della L.R. 80/80      Decreto Numero:      del:

Superficie Tutelata:      AreePertinenzaSistematate:

Contesto di Inserimento: Centro Storico

Impianto Originario Databile: 1900-1940

DestinazioneD'usoOriginaria:      DestinazioneD'usoAttuale: Canonica

Particolari Architettonici Di Rilievo: discreto

Particolari Pittorici Di Rilievo:

Strutture Elevazione: in cotto      Stato Conservazione: normale

Strutture Orizzontali: laterocemento      Stato Conservazione:

Strutture Copertura: coppi in cotto      Stato Conservazione:

Elementi Incongrui:

Grado di Protezione: C37

Data: 06/04/2006      Fotografia: C37

Rilevatore:      Rullino:



# COMUNE DI CORNUDA (TV)

## Beni ambientali ed architettonici

Scheda

# B

Codice Edificio:

C037

Zona Censuaria:

f

Sez. Rilevamento:

Codice Via:

032

Numero Civico:

42

N. Fabricato:

Indirizzo: PIAZZA GIOVANNI XXIII



# COMUNE DI CORNUDA (TV)

## Beni ambientali ed architettonici

Scheda

**B**

|                          |                      |                   |                    |                      |                |
|--------------------------|----------------------|-------------------|--------------------|----------------------|----------------|
| Codice Edificio:<br>C038 | Zona Censuaria:<br>g | Sez. Rilevamento: | Codice Via:<br>032 | Numero Civico:<br>24 | N. Fabbricato: |
|--------------------------|----------------------|-------------------|--------------------|----------------------|----------------|

Indirizzo: PIAZZA GIOVANNI XXIII

Schedato ai Sensi: interno ai perimetri della L.R. 80/80

Decreto Numero:

del:

Superficie Tutelata:

AreePertinenzaSistematate:

Contesto di Inserimento: Centro Storico

Impianto Originario Databile: 1800-1850

DestinazioneD'usoOriginaria:

DestinazioneD'usoAttuale:

abitazione, banca

Particolari Architettonici Di Rilievo: notevole

Particolari Pittorici Di Rilievo:

Strutture Elevazione: in cotto e pietra

Stato Conservazione: normale

Strutture Orizzontali: laterocem. e legno

Stato Conservazione:

Strutture Copertura: coppi in cotto

Stato Conservazione:

Elementi Incongrui:

Grado di Protezione: C38

Data: 06/04/2006

Fotografia:

C38

Rilevatore:

Rullino:



# COMUNE DI CORNUDA (TV)

## Beni ambientali ed architettonici

Scheda

# B

Codice Edificio:

C038

Zona Censuaria:

g

Sez. Rilevamento:

Codice Via:

032

Numero Civico:

24

N. Fabbricato:

Indirizzo: PIAZZA GIOVANNI XXIII



# COMUNE DI CORNUDA (TV)

## Beni ambientali ed architettonici

Scheda

**B**

|                          |                      |                   |                    |                     |                |
|--------------------------|----------------------|-------------------|--------------------|---------------------|----------------|
| Codice Edificio:<br>C042 | Zona Censuaria:<br>g | Sez. Rilevamento: | Codice Via:<br>079 | Numero Civico:<br>9 | N. Fabbricato: |
|--------------------------|----------------------|-------------------|--------------------|---------------------|----------------|

Indirizzo: VIA ZANINI

Schedato ai Sensi: interno ai perimetri della L.R. 80/80

Decreto Numero:

del:

Superficie Tutelata:

AreePertinenzaSistematate:

Contesto di Inserimento:

Impianto Originario Databile:

DestinazioneD'usoOriginaria:

DestinazioneD'usoAttuale:

residenza

Particolari Architettonici Di Rilievo: assenza di particolari

Particolari Pittorici Di Rilievo: assenza di particolari

Strutture Elevazione: laterizio

Stato Conservazione: buono

Strutture Orizzontali: latero cemento

Stato Conservazione: buono

Strutture Copertura: lignea

Stato Conservazione: buono

Elementi Incongrui:

Grado di Protezione: C42

Data: 06/04/2006

Fotografia: C42

Rilevatore:

Rullino:





# COMUNE DI CORNUDA (TV)

## Beni ambientali ed architettonici

Scheda

# B

Codice Edificio:

C042

Zona Censuaria:

g

Sez. Rilevamento:

Codice Via:

079

Numero Civico:

9

N. Fabbricato:

Indirizzo: VIA ZANINI



# COMUNE DI CORNUDA (TV)

## Beni ambientali ed architettonici

Scheda

**B**

|                          |                      |                   |                    |                      |                |
|--------------------------|----------------------|-------------------|--------------------|----------------------|----------------|
| Codice Edificio:<br>C044 | Zona Censuaria:<br>g | Sez. Rilevamento: | Codice Via:<br>042 | Numero Civico:<br>13 | N. Fabbricato: |
|--------------------------|----------------------|-------------------|--------------------|----------------------|----------------|

Indirizzo: PIAZZA GUGLIELMO MARCONI

Schedato ai Sensi: interno ai perimetri della L.R. 80/80      Decreto Numero:      del:

Superficie Tutelata:      AreePertinenzaSistematate:

Contesto di Inserimento: Centro Storico

Impianto Originario Databile: 1850-1900

DestinazioneD'usoOriginaria:      DestinazioneD'usoAttuale: abitazione, locanda e uff

Particolari Architettonici Di Rilievo: notevole

Particolari Pittorici Di Rilievo:

Strutture Elevazione: pietra      Stato Conservazione: mediocre

Strutture Orizzontali: legno      Stato Conservazione:

Strutture Copertura: coppi in cotto      Stato Conservazione:

Elementi Incongrui:

Grado di Protezione: C44

Data: 06/04/2006      Fotografia: C44

Rilevatore:      Rullino:



# COMUNE DI CORNUDA (TV)

## Beni ambientali ed architettonici

Scheda

# B

Codice Edificio:

C044

Zona Censuaria:

g

Sez. Rilevamento:

Codice Via:

042

Numero Civico:

13

N. Fabricato:

Indirizzo: PIAZZA GUGLIELMO MARCONI



# COMUNE DI CORNUDA (TV)

## Beni ambientali ed architettonici

Scheda

**B**

|                          |                      |                   |                    |                      |                |
|--------------------------|----------------------|-------------------|--------------------|----------------------|----------------|
| Codice Edificio:<br>C048 | Zona Censuaria:<br>g | Sez. Rilevamento: | Codice Via:<br>040 | Numero Civico:<br>11 | N. Fabbricato: |
|--------------------------|----------------------|-------------------|--------------------|----------------------|----------------|

Indirizzo: VIA 8/9 MAGGIO

Schedato ai Sensi: interno ai perimetri della L.R. 80/80

Decreto Numero:

del:

Superficie Tutelata:

AreePertinenzaSistematate:

Contesto di Inserimento: Centro Storico

Impianto Originario Databile:

DestinazioneD'usoOriginaria:

DestinazioneD'usoAttuale: abitazione, negozio

Particolari Architettonici Di Rilievo: modesto

Particolari Pittorici Di Rilievo:

Strutture Elevazione: in cotto

Stato Conservazione: scadente

Strutture Orizzontali: legno

Stato Conservazione:

Strutture Copertura: coppi in cotto

Stato Conservazione:

Elementi Incongrui:

Grado di Protezione: C48

Data: 06/04/2006

Fotografia: C48

Rilevatore:

Rullino:





# COMUNE DI CORNUDA (TV)

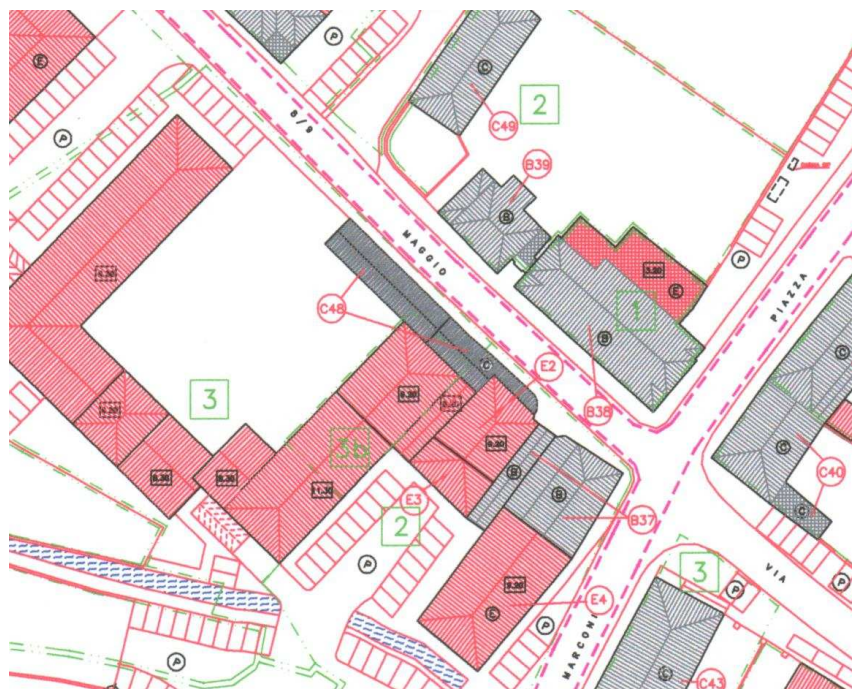
## Beni ambientali ed architettonici

Scheda

# B

|                          |                      |                   |                    |                      |                |
|--------------------------|----------------------|-------------------|--------------------|----------------------|----------------|
| Codice Edificio:<br>C048 | Zona Censuaria:<br>g | Sez. Rilevamento: | Codice Via:<br>040 | Numero Civico:<br>11 | N. Fabbricato: |
|--------------------------|----------------------|-------------------|--------------------|----------------------|----------------|

Indirizzo: VIA 8/9 MAGGIO





# COMUNE DI CORNUDA (TV)

## Beni ambientali ed architettonici

Scheda

**B**

|                          |                      |                   |                    |                      |                |
|--------------------------|----------------------|-------------------|--------------------|----------------------|----------------|
| Codice Edificio:<br>C049 | Zona Censuaria:<br>g | Sez. Rilevamento: | Codice Via:<br>040 | Numero Civico:<br>12 | N. Fabbricato: |
|--------------------------|----------------------|-------------------|--------------------|----------------------|----------------|

Indirizzo: VIA 8/9 MAGGIO

Schedato ai Sensi: interno ai perimetri della L.R. 80/80

Decreto Numero:

del:

Superficie Tutelata:

AreePertinenzaSistematate:

Contesto di Inserimento: Centro Storico

Impianto Originario Databile: 1850-1900

DestinazioneD'usoOriginaria:

DestinazioneD'usoAttuale:

abitazione

Particolari Architettonici Di Rilievo: notevole

Particolari Pittorici Di Rilievo:

Strutture Elevazione: pietra

Stato Conservazione: mediocre

Strutture Orizzontali: legno

Stato Conservazione:

Strutture Copertura: coppi in cotto

Stato Conservazione:

Elementi Incongrui:

Grado di Protezione: C49

Data: 06/04/2006

Fotografia:

C49

Rilevatore:

Rullino:



# COMUNE DI CORNUDA (TV)

## Beni ambientali ed architettonici

Scheda

# B

Codice Edificio:

C049

Zona Censuaria:

g

Sez. Rilevamento:

Codice Via:

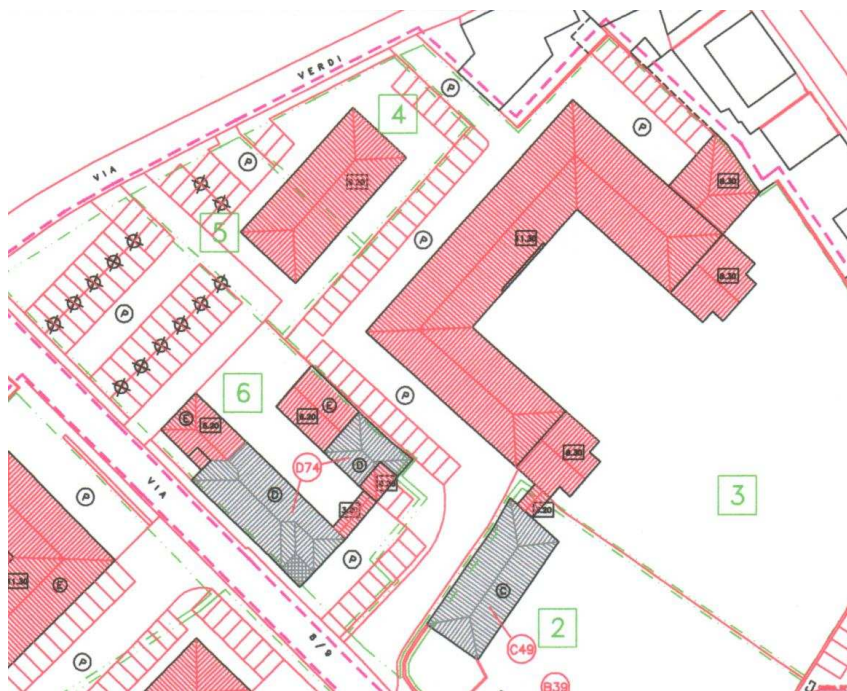
040

Numero Civico:

12

N. Fabricato:

Indirizzo: VIA 8/9 MAGGIO



# COMUNE DI CORNUDA (TV)

## Beni ambientali ed architettonici

Scheda

**B**

|                          |                      |                   |                    |                          |                |
|--------------------------|----------------------|-------------------|--------------------|--------------------------|----------------|
| Codice Edificio:<br>C050 | Zona Censuaria:<br>g | Sez. Rilevamento: | Codice Via:<br>075 | Numero Civico:<br>2-6-10 | N. Fabbricato: |
|--------------------------|----------------------|-------------------|--------------------|--------------------------|----------------|

Indirizzo: VIA VALLE IN PIANO

Schedato ai Sensi: interno ai perimetri della L.R. 80/80

Decreto Numero:

del:

Superficie Tutelata:

AreePertinenzaSistematate:

Contesto di Inserimento: Centro Storico

Impianto Originario Databile:

DestinazioneD'usoOriginaria:

DestinazioneD'usoAttuale: abitazione

Particolari Architettonici Di Rilievo: notevole

Particolari Pittorici Di Rilievo:

Strutture Elevazione: in cotto e pietra

Stato Conservazione: mediocre

Strutture Orizzontali: legno

Stato Conservazione:

Strutture Copertura: coppi in cotto

Stato Conservazione:

Elementi Incongrui:

Grado di Protezione: C50

Data: 06/04/2006

Fotografia: C50

Rilevatore:

Rullino:



# COMUNE DI CORNUDA (TV)

## Beni ambientali ed architettonici

Scheda

# B

Codice Edificio:

C050

Zona Censuaria:

g

Sez. Rilevamento:

Codice Via:

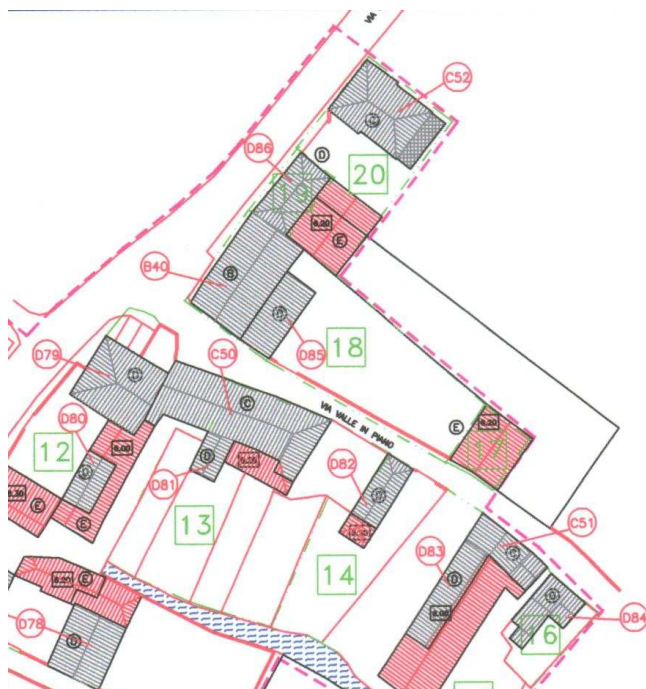
075

Numero Civico:

2-6-10

N. Fabbricato:

Indirizzo: VIA VALLE IN PIANO





# COMUNE DI CORNUDA (TV)

## Beni ambientali ed architettonici

Scheda

**B**

|                          |                      |                   |                    |                            |                |
|--------------------------|----------------------|-------------------|--------------------|----------------------------|----------------|
| Codice Edificio:<br>C051 | Zona Censuaria:<br>g | Sez. Rilevamento: | Codice Via:<br>075 | Numero Civico:<br>20-22-24 | N. Fabbricato: |
|--------------------------|----------------------|-------------------|--------------------|----------------------------|----------------|

Indirizzo: VIA VALLE IN PIANO

Schedato ai Sensi: interno ai perimetri della L.R. 80/80

Decreto Numero:

del:

Superficie Tutelata:

AreePertinenzaSistematate:

Contesto di Inserimento: Centro Storico

Impianto Originario Databile:

DestinazioneD'usoOriginaria:

DestinazioneD'usoAttuale:

abitazione

Particolari Architettonici Di Rilievo: discreto

Particolari Pittorici Di Rilievo:

Strutture Elevazione: pietra

Stato Conservazione: scadente

Strutture Orizzontali: legno

Stato Conservazione:

Strutture Copertura: coppi in cotto

Stato Conservazione:

Elementi Incongrui:

Grado di Protezione: C51

Data: 06/04/2006

Fotografia: C51

Rilevatore:

Rullino:





# COMUNE DI CORNUDA (TV)

## Beni ambientali ed architettonici

Scheda

# B

Codice Edificio:

C051

Zona Censuaria:

g

Sez. Rilevamento:

Codice Via:

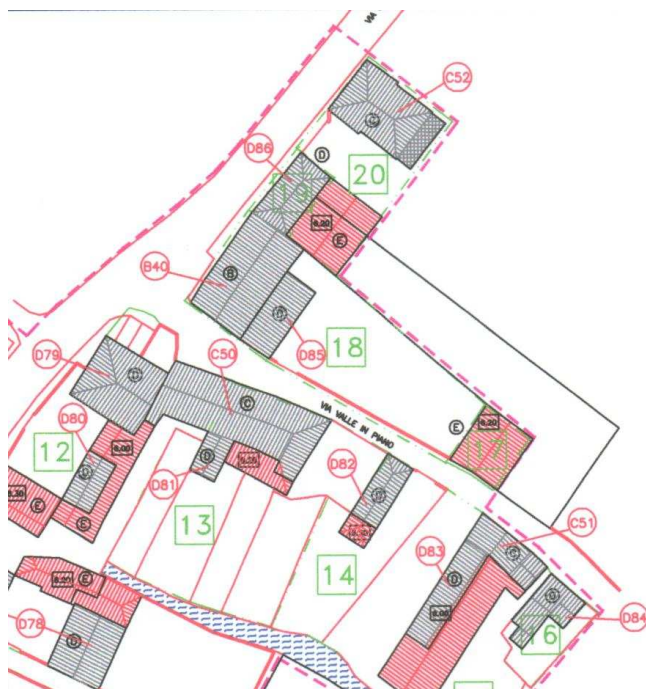
075

Numero Civico:

20-22-24

N. Fabbricato:

Indirizzo: VIA VALLE IN PIANO



# COMUNE DI CORNUDA (TV)

## Beni ambientali ed architettonici

Scheda

**B**

|                          |                      |                   |                    |                       |                |
|--------------------------|----------------------|-------------------|--------------------|-----------------------|----------------|
| Codice Edificio:<br>C052 | Zona Censuaria:<br>g | Sez. Rilevamento: | Codice Via:<br>004 | Numero Civico:<br>109 | N. Fabbricato: |
|--------------------------|----------------------|-------------------|--------------------|-----------------------|----------------|

Indirizzo: VIA XXX APRILE

Schedato ai Sensi: interno ai perimetri della L.R. 80/80

Decreto Numero:

del:

Superficie Tutelata:

AreePertinenzaSistematate:

Contesto di Inserimento: Centro Storico

Impianto Originario Databile:

DestinazioneD'usoOriginaria:

DestinazioneD'usoAttuale:

abitazione

Particolari Architettonici Di Rilievo: discreto

Particolari Pittorici Di Rilievo:

Strutture Elevazione: pietra

Stato Conservazione: mediocre

Strutture Orizzontali: legno

Stato Conservazione:

Strutture Copertura: coppi in cotto

Stato Conservazione:

Elementi Incongrui:

Grado di Protezione: C52

Data: 06/04/2006

Fotografia:

C52

Rilevatore:

Rullino:



# COMUNE DI CORNUDA (TV)

## Beni ambientali ed architettonici

Scheda

# B

Codice Edificio:

C052

Zona Censuaria:

g

Sez. Rilevamento:

Codice Via:

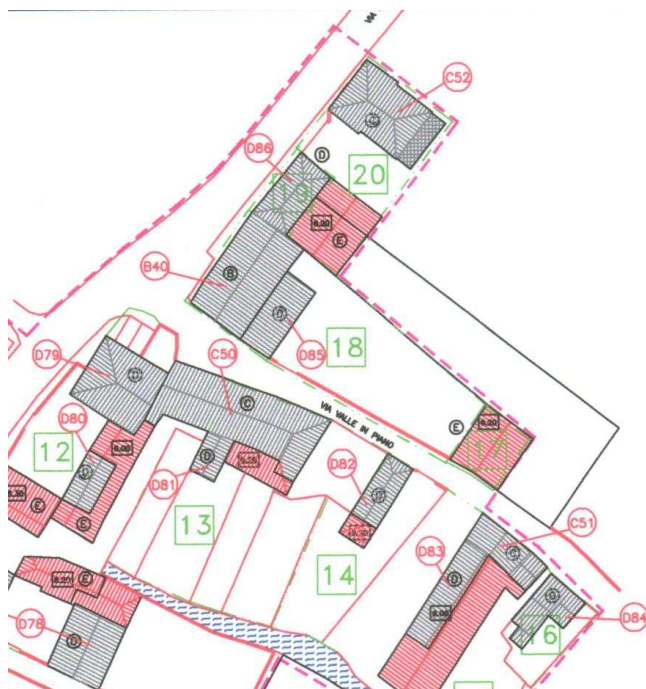
004

Numero Civico:

109

N. Fabbricato:

Indirizzo: VIA XXX APRILE



# COMUNE DI CORNUDA (TV)

## Beni ambientali ed architettonici

Scheda

**B**

|                          |                      |                   |                    |                             |                |
|--------------------------|----------------------|-------------------|--------------------|-----------------------------|----------------|
| Codice Edificio:<br>C053 | Zona Censuaria:<br>g | Sez. Rilevamento: | Codice Via:<br>004 | Numero Civico:<br>85-D18-87 | N. Fabbricato: |
|--------------------------|----------------------|-------------------|--------------------|-----------------------------|----------------|

Indirizzo: VIA XXX APRILE

Schedato ai Sensi: interno ai perimetri della L.R. 80/80

Decreto Numero:

del:

Superficie Tutelata:

AreePertinenzaSistematate:

Contesto di Inserimento: Centro Storico

Impianto Originario Databile:

DestinazioneD'usoOriginaria:

DestinazioneD'usoAttuale: abitazione, locali serviz

Particolari Architettonici Di Rilievo: discreto

Particolari Pittorici Di Rilievo:

Strutture Elevazione: pietra

Stato Conservazione: mediocre

Strutture Orizzontali: legno

Stato Conservazione:

Strutture Copertura: coppi in cotto

Stato Conservazione:

Elementi Incongrui:

Grado di Protezione: C53

Data: 06/04/2006

Fotografia: C53

Rilevatore:

Rullino:



# COMUNE DI CORNUDA (TV)

## Beni ambientali ed architettonici

Scheda

# B

Codice Edificio:

C053

Zona Censuaria:

g

Sez. Rilevamento:

Codice Via:

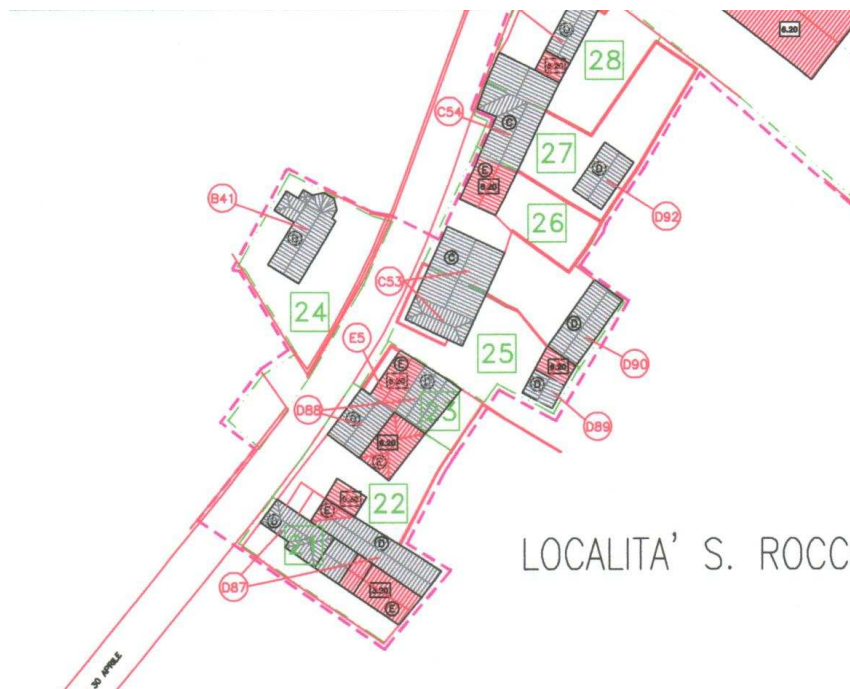
004

Numero Civico:

85-D18-87

N. Fabricato:

Indirizzo: VIA XXX APRILE





# COMUNE DI CORNUDA (TV)

## Beni ambientali ed architettonici

Scheda

**B**

|                          |                      |                   |                    |                            |                |
|--------------------------|----------------------|-------------------|--------------------|----------------------------|----------------|
| Codice Edificio:<br>C054 | Zona Censuaria:<br>g | Sez. Rilevamento: | Codice Via:<br>004 | Numero Civico:<br>77-79-81 | N. Fabbricato: |
|--------------------------|----------------------|-------------------|--------------------|----------------------------|----------------|

Indirizzo: VIA XXX APRILE

Schedato ai Sensi: interno ai perimetri della L.R. 80/80

Decreto Numero:

del:

Superficie Tutelata: AreePertinenzaSistematate:

Contesto di Inserimento: Centro Storico

Impianto Originario Databile:

DestinazioneD'usoOriginaria: DestinazioneD'usoAttuale: abitazione

Particolari Architettonici Di Rilievo: discreto

Particolari Pittorici Di Rilievo:

Strutture Elevazione: pietra

Stato Conservazione: normale

Strutture Orizzontali: legno

Stato Conservazione:

Strutture Copertura: coppi in cotto

Stato Conservazione:

Elementi Incongrui:

Grado di Protezione: C54

Data: 06/04/2006

Fotografia: C54

Rilevatore:

Rullino:



# COMUNE DI CORNUDA (TV)

## Beni ambientali ed architettonici

Scheda

# B

Codice Edificio:

C054

Zona Censuaria:

g

Sez. Rilevamento:

Codice Via:

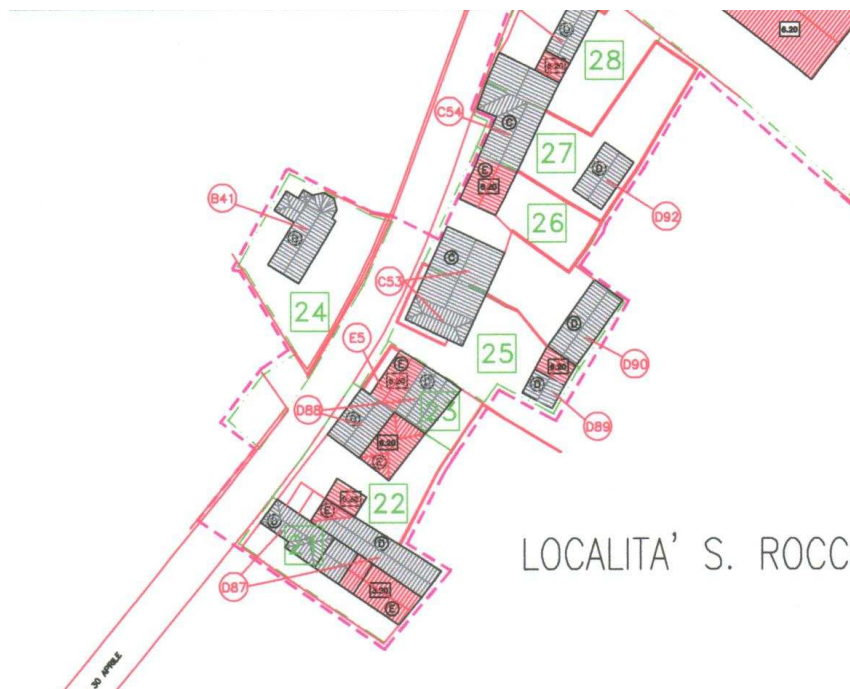
004

Numero Civico:

77-79-81

N. Fabricato:

Indirizzo: VIA XXX APRILE



# COMUNE DI CORNUDA (TV)

## Beni ambientali ed architettonici

Scheda

**B**

|                          |                      |                   |                    |                         |                |
|--------------------------|----------------------|-------------------|--------------------|-------------------------|----------------|
| Codice Edificio:<br>C055 | Zona Censuaria:<br>h | Sez. Rilevamento: | Codice Via:<br>004 | Numero Civico:<br>73-75 | N. Fabbricato: |
|--------------------------|----------------------|-------------------|--------------------|-------------------------|----------------|

Indirizzo: VIA XXX APRILE

Schedato ai Sensi: interno ai perimetri della L.R. 80/80

Decreto Numero:

del:

Superficie Tutelata: AreePertinenzaSistematate:

Contesto di Inserimento: Centro Storico

Impianto Originario Databile:

DestinazioneD'usoOriginaria: DestinazioneD'usoAttuale: abitazione

Particolari Architettonici Di Rilievo: notevole

Particolari Pittorici Di Rilievo:

Strutture Elevazione: in cotto e pietra

Stato Conservazione: normale

Strutture Orizzontali: legno

Stato Conservazione:

Strutture Copertura: coppi in cotto

Stato Conservazione:

Elementi Incongrui:

Grado di Protezione: C55

Data: 06/04/2006

Fotografia: C55

Rilevatore:

Rullino:



# COMUNE DI CORNUDA (TV)

## Beni ambientali ed architettonici

Scheda

# B

Codice Edificio:

C055

Zona Censuaria:

h

Sez. Rilevamento:

Codice Via:

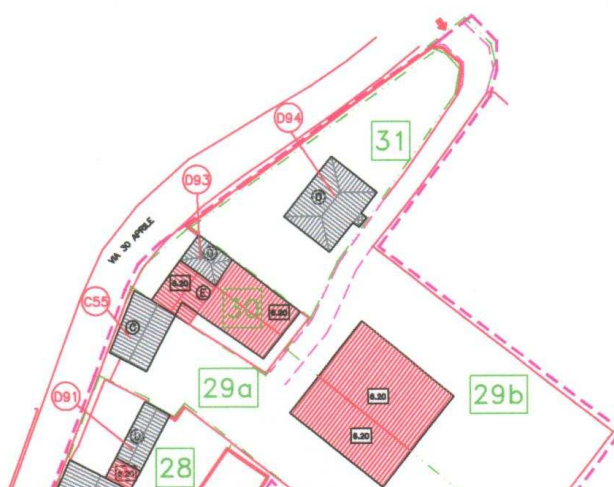
004

Numero Civico:

73-75

N. Fabricato:

Indirizzo: VIA XXX APRILE



# COMUNE DI CORNUDA (TV)

## Beni ambientali ed architettonici

Scheda

**B**

|                          |                      |                   |                    |                     |                |
|--------------------------|----------------------|-------------------|--------------------|---------------------|----------------|
| Codice Edificio:<br>C056 | Zona Censuaria:<br>h | Sez. Rilevamento: | Codice Via:<br>036 | Numero Civico:<br>2 | N. Fabbricato: |
|--------------------------|----------------------|-------------------|--------------------|---------------------|----------------|

Indirizzo: VIA LA VALLE

Schedato ai Sensi: interno ai perimetri della L.R. 80/80

Decreto Numero:

del:

Superficie Tutelata:

AreePertinenzaSistematate:

Contesto di Inserimento: Centro Storico

Impianto Originario Databile: 1900-1940

DestinazioneD'usoOriginaria:

DestinazioneD'usoAttuale: abitazione, bar-negozio

Particolari Architettonici Di Rilievo: discreto

Particolari Pittorici Di Rilievo:

Strutture Elevazione: in cotto e pietra

Stato Conservazione: mediocre

Strutture Orizzontali: laterocem. e legno

Stato Conservazione:

Strutture Copertura: coppi in cotto

Stato Conservazione:

Elementi Incongrui:

Grado di Protezione: C56

Data: 06/04/2006

Fotografia: C56

Rilevatore:

Rullino:





# COMUNE DI CORNUDA (TV)

## Beni ambientali ed architettonici

Scheda

# B

Codice Edificio:

C056

Zona Censuaria:

h

Sez. Rilevamento:

Codice Via:

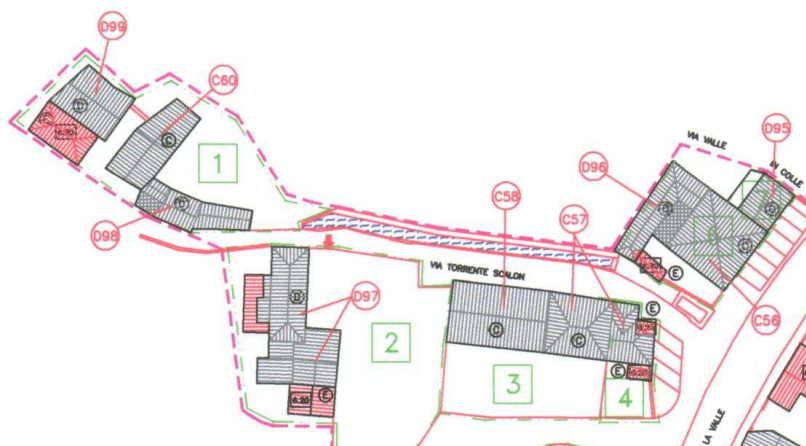
036

Numero Civico:

2

N. Fabricato:

Indirizzo: VIA LA VALLE



# COMUNE DI CORNUDA (TV)

## Beni ambientali ed architettonici

Scheda

**B**

|                          |                      |                   |                    |                             |                |
|--------------------------|----------------------|-------------------|--------------------|-----------------------------|----------------|
| Codice Edificio:<br>C057 | Zona Censuaria:<br>h | Sez. Rilevamento: | Codice Via:<br>036 | Numero Civico:<br>P17-12-10 | N. Fabbricato: |
|--------------------------|----------------------|-------------------|--------------------|-----------------------------|----------------|

Indirizzo: VIA LA VALLE

Schedato ai Sensi: interno ai perimetri della L.R. 80/80

Decreto Numero:

del:

Superficie Tutelata:

AreePertinenzaSistematate:

Contesto di Inserimento: Centro Storico

Impianto Originario Databile:

DestinazioneD'usoOriginaria:

DestinazioneD'usoAttuale:

abitazione

Particolari Architettonici Di Rilievo: notevole

Particolari Pittorici Di Rilievo:

Strutture Elevazione: pietra

Stato Conservazione: normale

Strutture Orizzontali: legno

Stato Conservazione:

Strutture Copertura: coppi in cotto

Stato Conservazione:

Elementi Incongrui:

Grado di Protezione: C57

Data: 06/04/2006

Fotografia:

C57

Rilevatore:

Rullino:



# COMUNE DI CORNUDA (TV)

## Beni ambientali ed architettonici

Scheda

# B

Codice Edificio:

C057

Zona Censuaria:

h

Sez. Rilevamento:

Codice Via:

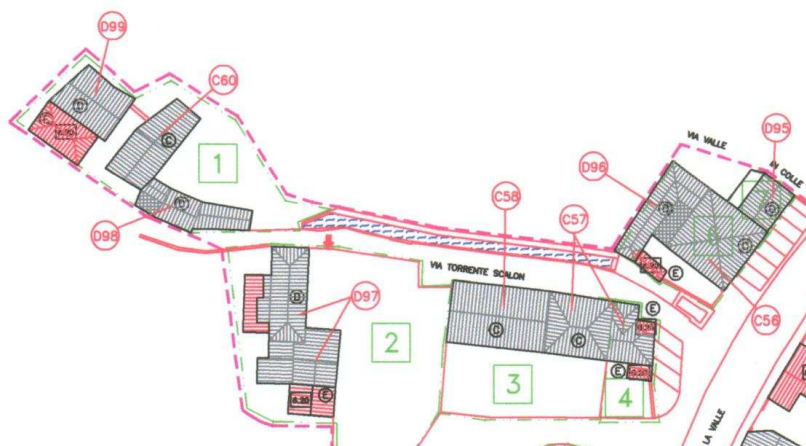
036

Numero Civico:

P17-12-10

N. Fabricato:

Indirizzo: VIA LA VALLE



# COMUNE DI CORNUDA (TV)

## Beni ambientali ed architettonici

Scheda

**B**

|                          |                      |                   |                    |                             |                |
|--------------------------|----------------------|-------------------|--------------------|-----------------------------|----------------|
| Codice Edificio:<br>C058 | Zona Censuaria:<br>h | Sez. Rilevamento: | Codice Via:<br>036 | Numero Civico:<br>P17-12-10 | N. Fabbricato: |
|--------------------------|----------------------|-------------------|--------------------|-----------------------------|----------------|

Indirizzo: VIA LA VALLE

Schedato ai Sensi: interno ai perimetri della L.R. 80/80

Decreto Numero:

del:

Superficie Tutelata:

AreePertinenzaSistematate:

Contesto di Inserimento: Centro Storico

Impianto Originario Databile:

DestinazioneD'usoOriginaria:

DestinazioneD'usoAttuale:

annessi rustici

Particolari Architettonici Di Rilievo: notevole

Particolari Pittorici Di Rilievo:

Strutture Elevazione: in cotto e pietra

Stato Conservazione: mediocre

Strutture Orizzontali: legno

Stato Conservazione:

Strutture Copertura: coppi in cotto

Stato Conservazione:

Elementi Incongrui:

Grado di Protezione: C58

Data: 06/04/2006

Fotografia:

C58

Rilevatore:

Rullino:



# COMUNE DI CORNUDA (TV)

## Beni ambientali ed architettonici

Scheda

# B

Codice Edificio:

C058

Zona Censuaria:

h

Sez. Rilevamento:

Codice Via:

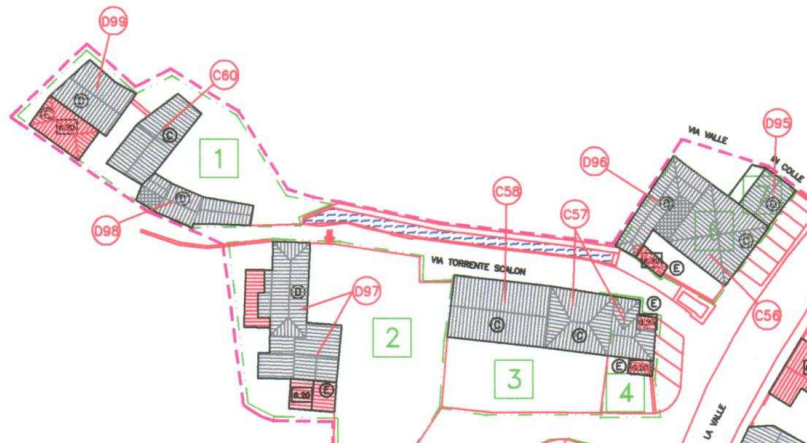
036

Numero Civico:

P17-12-10

N. Fabbricato:

Indirizzo: VIA LA VALLE





# COMUNE DI CORNUDA (TV)

## Beni ambientali ed architettonici

Scheda

**B**

|                          |                      |                   |                    |                       |                |
|--------------------------|----------------------|-------------------|--------------------|-----------------------|----------------|
| Codice Edificio:<br>C060 | Zona Censuaria:<br>h | Sez. Rilevamento: | Codice Via:<br>073 | Numero Civico:<br>8-6 | N. Fabbricato: |
|--------------------------|----------------------|-------------------|--------------------|-----------------------|----------------|

Indirizzo: VIA TORRENTE SCALON

Schedato ai Sensi: interno ai perimetri della L.R. 80/80

Decreto Numero:

del:

Superficie Tutelata:

AreePertinenzaSistematate:

Contesto di Inserimento: Centro Storico

Impianto Originario Databile:

DestinazioneD'usoOriginaria:

DestinazioneD'usoAttuale:

abitazione

Particolari Architettonici Di Rilievo: discreto

Particolari Pittorici Di Rilievo:

Strutture Elevazione: in cotto e pietra

Stato Conservazione: mediocre

Strutture Orizzontali: laterocemento

Stato Conservazione:

Strutture Copertura: coppi in cotto

Stato Conservazione:

Elementi Incongrui:

Grado di Protezione: C60

Data: 06/04/2006

Fotografia:

C60

Rilevatore:

Rullino:



# COMUNE DI CORNUDA (TV)

## Beni ambientali ed architettonici

Scheda

# B

Codice Edificio:

C060

Zona Censuaria:

h

Sez. Rilevamento:

Codice Via:

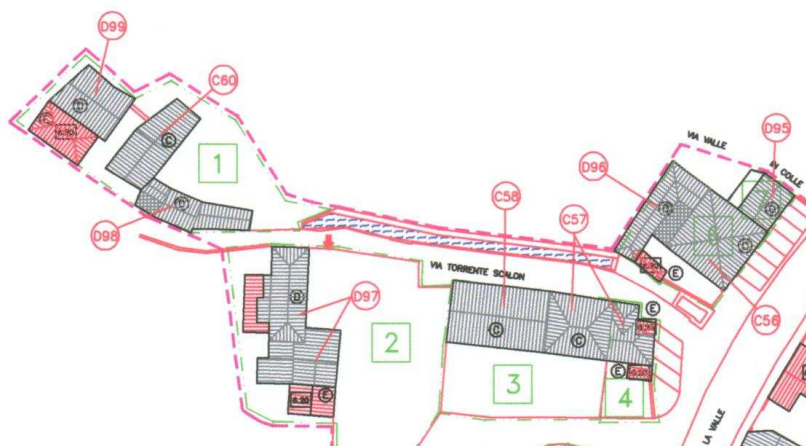
073

Numero Civico:

8-6

N. Fabricato:

Indirizzo: VIA TORRENTE SCALON



# COMUNE DI CORNUDA (TV)

## Beni ambientali ed architettonici

Scheda

**B**

|                          |                      |                   |                    |                      |                |
|--------------------------|----------------------|-------------------|--------------------|----------------------|----------------|
| Codice Edificio:<br>C081 | Zona Censuaria:<br>I | Sez. Rilevamento: | Codice Via:<br>032 | Numero Civico:<br>36 | N. Fabbricato: |
|--------------------------|----------------------|-------------------|--------------------|----------------------|----------------|

Indirizzo: PIAZ.GIOVANNI XXIII

Schedato ai Sensi: interno ai perimetri della L.R. 80/80      Decreto Numero:      del:

Superficie Tutelata:      AreePertinenzaSistematate:

Contesto di Inserimento:

Impianto Originario Databile:

DestinazioneD'usoOriginaria:      DestinazioneD'usoAttuale:      residenza

Particolari Architettonici Di Rilievo:      assenza di particolari

Particolari Pittorici Di Rilievo:      assenza di particolari

Strutture Elevazione:      laterizio      Stato Conservazione:      buono

Strutture Orizzontali:      legno      Stato Conservazione:      buono

Strutture Copertura:      lignea      Stato Conservazione:      buono

Elementi Incongrui:

Grado di Protezione:      C81

Data:      06/04/2006      Fotografia:      C81

Rilevatore:      Rullino:



# COMUNE DI CORNUDA (TV)

## Beni ambientali ed architettonici

Scheda

# B

Codice Edificio:

C081

Zona Censuaria:

I

Sez. Rilevamento:

Codice Via:

032

Numero Civico:

36

N. Fabricato:

Indirizzo: PIAZ.GIOVANNI XXIII



# COMUNE DI CORNUDA (TV)

## Beni ambientali ed architettonici

Scheda

**B**

|                          |                      |                   |                    |                      |                |
|--------------------------|----------------------|-------------------|--------------------|----------------------|----------------|
| Codice Edificio:<br>D015 | Zona Censuaria:<br>m | Sez. Rilevamento: | Codice Via:<br>001 | Numero Civico:<br>09 | N. Fabbricato: |
|--------------------------|----------------------|-------------------|--------------------|----------------------|----------------|

Indirizzo: VIA XXX APRILE, 9

Schedato ai Sensi: interno ai perimetri della L.R. 80/80      Decreto Numero:      del:

Superficie Tutelata:      AreePertinenzaSistematate:

Contesto di Inserimento: Centro Storico

Impianto Originario Databile:

DestinazioneD'usoOriginaria:      DestinazioneD'usoAttuale: residenza,deposito

Particolari Architettonici Di Rilievo: discreto

Particolari Pittorici Di Rilievo:

Strutture Elevazione: in cotto e pietra      Stato Conservazione: normale

Strutture Orizzontali: legno      Stato Conservazione:

Strutture Copertura: coppi in cotto      Stato Conservazione:

Elementi Incongrui:

Grado di Protezione: D15

Data: 06/04/2006      Fotografia: D15

Rilevatore:      Rullino: EX C45





# COMUNE DI CORNUDA (TV)

## Beni ambientali ed architettonici

Scheda

# B

Codice Edificio:

D015

Zona Censuaria:

m

Sez. Rilevamento:

Codice Via:

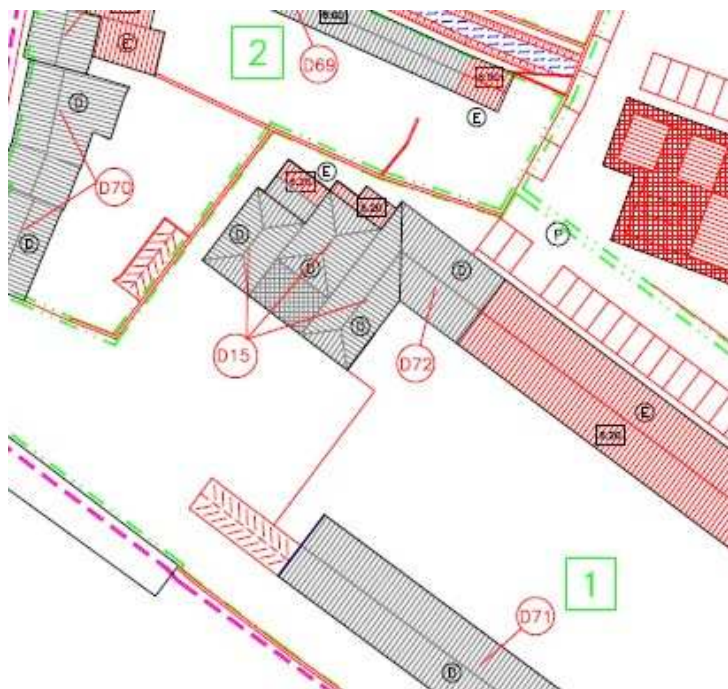
001

Numero Civico:

09

N. Fabricato:

Indirizzo: VIA XXX APRILE, 9



# COMUNE DI CORNUDA (TV)

## Beni ambientali ed architettonici

Scheda

**B**

|                          |                      |                   |                    |                      |                |
|--------------------------|----------------------|-------------------|--------------------|----------------------|----------------|
| Codice Edificio:<br>D063 | Zona Censuaria:<br>p | Sez. Rilevamento: | Codice Via:<br>032 | Numero Civico:<br>38 | N. Fabbricato: |
|--------------------------|----------------------|-------------------|--------------------|----------------------|----------------|

Indirizzo: PIAZ.GIOVANNI XXIII

Schedato ai Sensi: interno ai perimetri della L.R. 80/80      Decreto Numero:      del:

Superficie Tutelata:      AreePertinenzaSistematate:

Contesto di Inserimento:

Impianto Originario Databile:

DestinazioneD'usoOriginaria:      DestinazioneD'usoAttuale: altro - mista

Particolari Architettonici Di Rilievo: assenza di particolari

Particolari Pittorici Di Rilievo: assenza di particolari

Strutture Elevazione: laterizio      Stato Conservazione: buono

Strutture Orizzontali: latero cemento      Stato Conservazione: buono

Strutture Copertura: lignea      Stato Conservazione: buono

Elementi Incongrui:

Grado di Protezione: D63

Data: 06/04/2006      Fotografia: D63

Rilevatore:      Rullino:



# COMUNE DI CORNUDA (TV)

## Beni ambientali ed architettonici

Scheda

# B

Codice Edificio:

D063

Zona Censuaria:

p

Sez. Rilevamento:

Codice Via:

032

Numero Civico:

38

N. Fabricato:

Indirizzo: PIAZ.GIOVANNI XXIII



# COMUNE DI CORNUDA (TV)

## Beni ambientali ed architettonici

Scheda

**B**

|                          |                      |                   |                    |                         |                |
|--------------------------|----------------------|-------------------|--------------------|-------------------------|----------------|
| Codice Edificio:<br>D065 | Zona Censuaria:<br>p | Sez. Rilevamento: | Codice Via:<br>032 | Numero Civico:<br>18-22 | N. Fabbricato: |
|--------------------------|----------------------|-------------------|--------------------|-------------------------|----------------|

Indirizzo: PIAZZA GIOVANNI XXIII

Schedato ai Sensi: interno ai perimetri della L.R. 80/80      Decreto Numero:      del:

Superficie Tutelata:      AreePertinenzaSistematate:

Contesto di Inserimento: Centro Storico

Impianto Originario Databile: 1850-1900

DestinazioneD'usoOriginaria:      DestinazioneD'usoAttuale: laboratorio tipografico

Particolari Architettonici Di Rilievo: notevole

Particolari Pittorici Di Rilievo:

Strutture Elevazione: in cotto e pietra      Stato Conservazione: normale

Strutture Orizzontali: legno      Stato Conservazione:

Strutture Copertura: coppi in cotto      Stato Conservazione:

Elementi Incongrui:

Grado di Protezione: D65

Data: 06/04/2006      Fotografia: D65

Rilevatore:      Rullino:



# COMUNE DI CORNUDA (TV)

## Beni ambientali ed architettonici

Scheda

# B

Codice Edificio:

D065

Zona Censuaria:

p

Sez. Rilevamento:

Codice Via:

032

Numero Civico:

18-22

N. Fabbricato:

Indirizzo: PIAZZA GIOVANNI XXIII





# COMUNE DI CORNUDA (TV)

## Beni ambientali ed architettonici

Scheda

**B**

|                          |                      |                   |                    |                |                |
|--------------------------|----------------------|-------------------|--------------------|----------------|----------------|
| Codice Edificio:<br>D066 | Zona Censuaria:<br>p | Sez. Rilevamento: | Codice Via:<br>032 | Numero Civico: | N. Fabbricato: |
|--------------------------|----------------------|-------------------|--------------------|----------------|----------------|

Indirizzo: PIAZ.GIOVANNI XXIII

Schedato ai Sensi: interno ai perimetri della L.R. 80/80      Decreto Numero:      del:

Superficie Tutelata:      AreePertinenzaSistematate:

Contesto di Inserimento:

Impianto Originario Databile:

DestinazioneD'usoOriginaria:      DestinazioneD'usoAttuale: altro - mista

Particolari Architettonici Di Rilievo: assenza di particolari

Particolari Pittorici Di Rilievo: assenza di particolari

Strutture Elevazione: altro      Stato Conservazione: medio

Strutture Orizzontali:      Stato Conservazione:

Strutture Copertura: latero cemento      Stato Conservazione: medio

Elementi Incongrui:

Grado di Protezione: D66

Data: 06/04/2006

Fotografia: D66

Rilevatore:

Rullino:



# COMUNE DI CORNUDA (TV)

## Beni ambientali ed architettonici

Scheda

# B

Codice Edificio:

D066

Zona Censuaria:

p

Sez. Rilevamento:

Codice Via:

032

Numero Civico:

N. Fabbricato:

Indirizzo: PIAZ.GIOVANNI XXIII



# COMUNE DI CORNUDA (TV)

## Beni ambientali ed architettonici

Scheda

**B**

|                          |                      |                   |                    |                |                |
|--------------------------|----------------------|-------------------|--------------------|----------------|----------------|
| Codice Edificio:<br>D067 | Zona Censuaria:<br>p | Sez. Rilevamento: | Codice Via:<br>079 | Numero Civico: | N. Fabbricato: |
|--------------------------|----------------------|-------------------|--------------------|----------------|----------------|

Indirizzo: VIA ZANINI

Schedato ai Sensi: interno ai perimetri della L.R. 80/80

Decreto Numero:

del:

Superficie Tutelata: AreePertinenzaSistematate:

Contesto di Inserimento:

Impianto Originario Databile:

DestinazioneD'usoOriginaria: DestinazioneD'usoAttuale: annesso

Particolari Architettonici Di Rilievo:

Particolari Pittorici Di Rilievo:

Strutture Elevazione: sasso

Stato Conservazione: medio

Strutture Orizzontali: Stato Conservazione:

Strutture Copertura: lignea

Stato Conservazione: medio

Elementi Incongrui:

Grado di Protezione: D67

Data: 06/04/2006

Fotografia: D67

Rilevatore:

Rullino:



# COMUNE DI CORNUDA (TV)

## Beni ambientali ed architettonici

Scheda

# B

Codice Edificio:

D067

Zona Censuaria:

p

Sez. Rilevamento:

Codice Via:

079

Numero Civico:

N. Fabbricato:

Indirizzo: VIA ZANINI



# COMUNE DI CORNUDA (TV)

## Beni ambientali ed architettonici

Scheda

**B**

|                          |                      |                   |                    |                         |                |
|--------------------------|----------------------|-------------------|--------------------|-------------------------|----------------|
| Codice Edificio:<br>D068 | Zona Censuaria:<br>p | Sez. Rilevamento: | Codice Via:<br>079 | Numero Civico:<br>16-20 | N. Fabbricato: |
|--------------------------|----------------------|-------------------|--------------------|-------------------------|----------------|

Indirizzo: VIA ALESSANDRO ZANINI

Schedato ai Sensi: interno ai perimetri della L.R. 80/80      Decreto Numero:      del:

Superficie Tutelata:      AreePertinenzaSistematate:

Contesto di Inserimento: Centro Storico

Impianto Originario Databile:

DestinazioneD'usoOriginaria:      DestinazioneD'usoAttuale: deposito-garage

Particolari Architettonici Di Rilievo: modesto

Particolari Pittorici Di Rilievo:

Strutture Elevazione: pietra      Stato Conservazione: normale

Strutture Orizzontali: legno      Stato Conservazione:

Strutture Copertura: coppi in cotto      Stato Conservazione:

Elementi Incongrui:

Grado di Protezione: D68

Data: 06/04/2006      Fotografia: D68

Rilevatore:      Rullino:





# COMUNE DI CORNUDA (TV)

## Beni ambientali ed architettonici

Scheda

# B

Codice Edificio:

D068

Zona Censuaria:

p

Sez. Rilevamento:

Codice Via:

079

Numero Civico:

16-20

N. Fabbricato:

Indirizzo: VIA ALESSANDRO ZANINI



# COMUNE DI CORNUDA (TV)

## Beni ambientali ed architettonici

Scheda

**B**

|                          |                      |                   |                    |                         |                |
|--------------------------|----------------------|-------------------|--------------------|-------------------------|----------------|
| Codice Edificio:<br>D069 | Zona Censuaria:<br>q | Sez. Rilevamento: | Codice Via:<br>042 | Numero Civico:<br>15-D2 | N. Fabbricato: |
|--------------------------|----------------------|-------------------|--------------------|-------------------------|----------------|

Indirizzo: PIAZZA GUGLIELMO MARCONI

Schedato ai Sensi: interno ai perimetri della L.R. 80/80      Decreto Numero:      del:

Superficie Tutelata:      AreePertinenzaSistematate:

Contesto di Inserimento: Centro Storico

Impianto Originario Databile: 1850-1900

DestinazioneD'usoOriginaria:      DestinazioneD'usoAttuale: deposito

Particolari Architettonici Di Rilievo: discreto

Particolari Pittorici Di Rilievo:

Strutture Elevazione: in cotto      Stato Conservazione: scadente

Strutture Orizzontali: legno      Stato Conservazione:

Strutture Copertura: coppi in cotto      Stato Conservazione:

Elementi Incongrui:

Grado di Protezione: D69

Data: 06/04/2006      Fotografia: D69

Rilevatore:      Rullino:



# COMUNE DI CORNUDA (TV)

## Beni ambientali ed architettonici

Scheda

# B

Codice Edificio:

D069

Zona Censuaria:

q

Sez. Rilevamento:

Codice Via:

042

Numero Civico:

15-D2

N. Fabricato:

Indirizzo: PIAZZA GUGLIELMO MARCONI



# COMUNE DI CORNUDA (TV)

## Beni ambientali ed architettonici

Scheda

**B**

|                          |                      |                   |                    |                     |                |
|--------------------------|----------------------|-------------------|--------------------|---------------------|----------------|
| Codice Edificio:<br>D070 | Zona Censuaria:<br>q | Sez. Rilevamento: | Codice Via:<br>001 | Numero Civico:<br>1 | N. Fabbricato: |
|--------------------------|----------------------|-------------------|--------------------|---------------------|----------------|

Indirizzo: VICOLO DEGLI ALPINI

Schedato ai Sensi: interno ai perimetri della L.R. 80/80      Decreto Numero:      del:

Superficie Tutelata:      AreePertinenzaSistematate:

Contesto di Inserimento: Centro Storico

Impianto Originario Databile:

DestinazioneD'usoOriginaria:      DestinazioneD'usoAttuale: abitazione, negozio e uff

Particolari Architettonici Di Rilievo: discreto

Particolari Pittorici Di Rilievo:

Strutture Elevazione: in cotto e pietra      Stato Conservazione: normale

Strutture Orizzontali: legno      Stato Conservazione:

Strutture Copertura: coppi in cotto      Stato Conservazione:

Elementi Incongrui:

Grado di Protezione: D70

Data: 06/04/2006      Fotografia: D70

Rilevatore:      Rullino:





# COMUNE DI CORNUDA (TV)

## Beni ambientali ed architettonici

Scheda

# B

Codice Edificio:

D070

Zona Censuaria:

q

Sez. Rilevamento:

Codice Via:

001

Numero Civico:

1

N. Fabbricato:

Indirizzo: VICOLO DEGLI ALPINI





# COMUNE DI CORNUDA (TV)

## Beni ambientali ed architettonici

Scheda

**B**

|                          |                      |                   |                    |                      |                |
|--------------------------|----------------------|-------------------|--------------------|----------------------|----------------|
| Codice Edificio:<br>D071 | Zona Censuaria:<br>q | Sez. Rilevamento: | Codice Via:<br>004 | Numero Civico:<br>D1 | N. Fabbricato: |
|--------------------------|----------------------|-------------------|--------------------|----------------------|----------------|

Indirizzo: VIA XXX APRILE

Schedato ai Sensi: interno ai perimetri della L.R. 80/80

Decreto Numero:

del:

Superficie Tutelata: AreePertinenzaSistematate:

Contesto di Inserimento: Centro Storico

Impianto Originario Databile: 1850-1900

DestinazioneD'usoOriginaria: DestinazioneD'usoAttuale: distilleria

Particolari Architettonici Di Rilievo: modesto

Particolari Pittorici Di Rilievo:

Strutture Elevazione: in cotto e pietra

Stato Conservazione: scadente

Strutture Orizzontali: legno

Stato Conservazione:

Strutture Copertura: coppi in cotto

Stato Conservazione:

Elementi Incongrui:

Grado di Protezione: D71

Data: 06/04/2006

Fotografia: D71

Rilevatore:

Rullino:



# COMUNE DI CORNUDA (TV)

## Beni ambientali ed architettonici

Scheda

# B

Codice Edificio:

D071

Zona Censuaria:

q

Sez. Rilevamento:

Codice Via:

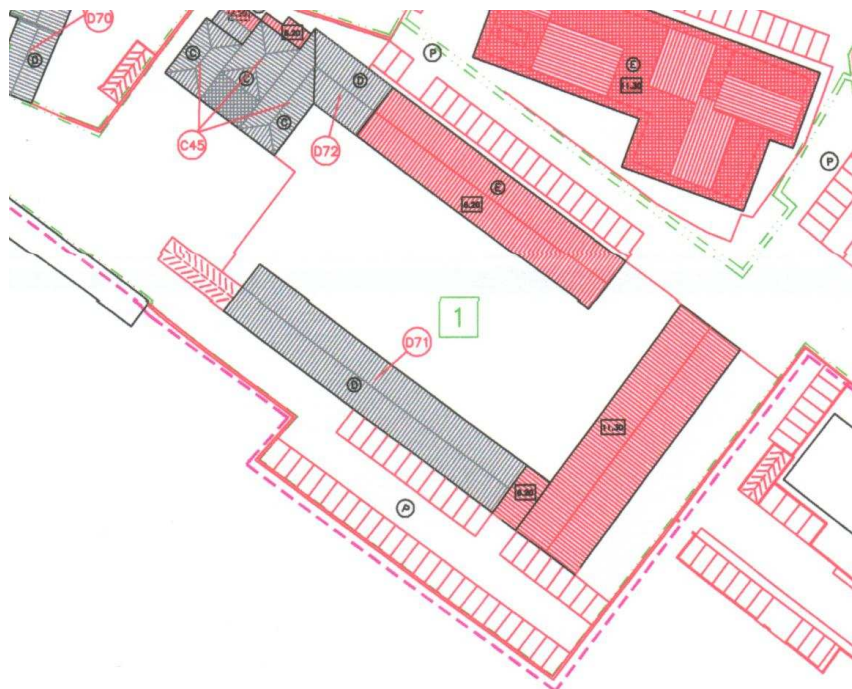
004

Numero Civico:

D1

N. Fabricato:

Indirizzo: VIA XXX APRILE



# COMUNE DI CORNUDA (TV)

## Beni ambientali ed architettonici

Scheda

**B**

|                          |                      |                   |                    |                      |                |
|--------------------------|----------------------|-------------------|--------------------|----------------------|----------------|
| Codice Edificio:<br>D072 | Zona Censuaria:<br>q | Sez. Rilevamento: | Codice Via:<br>001 | Numero Civico:<br>D3 | N. Fabbricato: |
|--------------------------|----------------------|-------------------|--------------------|----------------------|----------------|

Indirizzo: VICOLO DEGLI ALPINI

Schedato ai Sensi: interno ai perimetri della L.R. 80/80      Decreto Numero:      del:

Superficie Tutelata:      AreePertinenzaSistematate:

Contesto di Inserimento: Centro Storico

Impianto Originario Databile:

DestinazioneD'usoOriginaria:      DestinazioneD'usoAttuale: distilleria

Particolari Architettonici Di Rilievo: modesto

Particolari Pittorici Di Rilievo:

Strutture Elevazione: in cotto e pietra      Stato Conservazione: mediocre

Strutture Orizzontali: legno      Stato Conservazione:

Strutture Copertura: coppi cotto, cem.ami      Stato Conservazione:

Elementi Incongrui:

Grado di Protezione: D72

Data: 06/04/2006      Fotografia: D72

Rilevatore:      Rullino:



# COMUNE DI CORNUDA (TV)

## Beni ambientali ed architettonici

Scheda

# B

Codice Edificio:

D072

Zona Censuaria:

q

Sez. Rilevamento:

Codice Via:

001

Numero Civico:

D3

N. Fabbricato:

Indirizzo: VICOLO DEGLI ALPINI





# COMUNE DI CORNUDA (TV)

## Beni ambientali ed architettonici

Scheda

**B**

|                          |                      |                   |                    |                     |                |
|--------------------------|----------------------|-------------------|--------------------|---------------------|----------------|
| Codice Edificio:<br>D073 | Zona Censuaria:<br>q | Sez. Rilevamento: | Codice Via:<br>043 | Numero Civico:<br>7 | N. Fabbricato: |
|--------------------------|----------------------|-------------------|--------------------|---------------------|----------------|

Indirizzo: VICOLO GUGLIELMO MARCONI

Schedato ai Sensi: interno ai perimetri della L.R. 80/80      Decreto Numero:      del:

Superficie Tutelata:      AreePertinenzaSistematate:

Contesto di Inserimento: Centro Storico

Impianto Originario Databile:

DestinazioneD'usoOriginaria:      DestinazioneD'usoAttuale: deposito

Particolari Architettonici Di Rilievo: discreto

Particolari Pittorici Di Rilievo:

Strutture Elevazione: in cotto e pietra      Stato Conservazione: scadente

Strutture Orizzontali: legno      Stato Conservazione:

Strutture Copertura: coppi in cotto      Stato Conservazione:

Elementi Incongrui:

Grado di Protezione: D73

Data: 06/04/2006      Fotografia: D73

Rilevatore:      Rullino:





# COMUNE DI CORNUDA (TV)

## Beni ambientali ed architettonici

Scheda

# B

Codice Edificio:

D073

Zona Censuaria:

q

Sez. Rilevamento:

Codice Via:

043

Numero Civico:

7

N. Fabricato:

Indirizzo: VICOLO GUGLIELMO MARCONI



# COMUNE DI CORNUDA (TV)

## Beni ambientali ed architettonici

Scheda

**B**

|                          |                      |                   |                    |                      |                |
|--------------------------|----------------------|-------------------|--------------------|----------------------|----------------|
| Codice Edificio:<br>D074 | Zona Censuaria:<br>q | Sez. Rilevamento: | Codice Via:<br>040 | Numero Civico:<br>28 | N. Fabbricato: |
|--------------------------|----------------------|-------------------|--------------------|----------------------|----------------|

Indirizzo: VIA 8\9 MAGGIO

Schedato ai Sensi: interno ai perimetri della L.R. 80/80

Decreto Numero:

del:

Superficie Tutelata: AreePertinenzaSistematate:

Contesto di Inserimento:

Impianto Originario Databile:

DestinazioneD'usoOriginaria: DestinazioneD'usoAttuale: commercio al minuto

Particolari Architettonici Di Rilievo: presenti in buono stato di conservazione

Particolari Pittorici Di Rilievo:

Strutture Elevazione: laterizio

Stato Conservazione: medio

Strutture Orizzontali: legno

Stato Conservazione: medio

Strutture Copertura: lignea

Stato Conservazione: medio

Elementi Incongrui:

Grado di Protezione: D74

Data: 06/04/2006

Fotografia: D74

Rilevatore:

Rullino:



# COMUNE DI CORNUDA (TV)

## Beni ambientali ed architettonici

Scheda

# B

Codice Edificio:

D074

Zona Censuaria:

q

Sez. Rilevamento:

Codice Via:

040

Numero Civico:

28

N. Fabricato:

Indirizzo: VIA 8\9 MAGGIO



# COMUNE DI CORNUDA (TV)

## Beni ambientali ed architettonici

Scheda

**B**

|                          |                      |                   |                    |                      |                |
|--------------------------|----------------------|-------------------|--------------------|----------------------|----------------|
| Codice Edificio:<br>D075 | Zona Censuaria:<br>q | Sez. Rilevamento: | Codice Via:<br>036 | Numero Civico:<br>33 | N. Fabbricato: |
|--------------------------|----------------------|-------------------|--------------------|----------------------|----------------|

Indirizzo: VIA LA VALLE

Schedato ai Sensi: interno ai perimetri della L.R. 80/80

Decreto Numero:

del:

Superficie Tutelata:

AreePertinenzaSistematate:

Contesto di Inserimento: Centro Storico

Impianto Originario Databile:

DestinazioneD'usoOriginaria:

DestinazioneD'usoAttuale:

abitazione

Particolari Architettonici Di Rilievo: discreto

Particolari Pittorici Di Rilievo:

Strutture Elevazione: pietra

Stato Conservazione: mediocre

Strutture Orizzontali: legno

Stato Conservazione:

Strutture Copertura: coppi in cotto

Stato Conservazione:

Elementi Incongrui:

Grado di Protezione: D75

Data: 06/04/2006

Fotografia:

D75

Rilevatore:

Rullino:



# COMUNE DI CORNUDA (TV)

## Beni ambientali ed architettonici

Scheda

# B

Codice Edificio:

D075

Zona Censuaria:

q

Sez. Rilevamento:

Codice Via:

036

Numero Civico:

33

N. Fabbricato:

Indirizzo: VIA LA VALLE





# COMUNE DI CORNUDA (TV)

## Beni ambientali ed architettonici

Scheda

**B**

|                          |                      |                   |                    |                      |                |
|--------------------------|----------------------|-------------------|--------------------|----------------------|----------------|
| Codice Edificio:<br>D076 | Zona Censuaria:<br>q | Sez. Rilevamento: | Codice Via:<br>036 | Numero Civico:<br>D3 | N. Fabbricato: |
|--------------------------|----------------------|-------------------|--------------------|----------------------|----------------|

Indirizzo: VIA LA VALLE

Schedato ai Sensi: interno ai perimetri della L.R. 80/80

Decreto Numero:

del:

Superficie Tutelata:

AreePertinenzaSistematate:

Contesto di Inserimento: Centro Storico

Impianto Originario Databile: 1900-1940

DestinazioneD'usoOriginaria:

DestinazioneD'usoAttuale:

annessi rustici

Particolari Architettonici Di Rilievo: modesto

Particolari Pittorici Di Rilievo:

Strutture Elevazione: in cotto e pietra

Stato Conservazione: mediocre

Strutture Orizzontali: legno

Stato Conservazione:

Strutture Copertura: coppi in cotto

Stato Conservazione:

Elementi Incongrui:

Grado di Protezione: D76

Data: 06/04/2006

Fotografia:

D76

Rilevatore:

Rullino:



# COMUNE DI CORNUDA (TV)

## Beni ambientali ed architettonici

Scheda

# B

Codice Edificio:

D076

Zona Censuaria:

q

Sez. Rilevamento:

Codice Via:

036

Numero Civico:

D3

N. Fabricato:

Indirizzo: VIA LA VALLE



# COMUNE DI CORNUDA (TV)

## Beni ambientali ed architettonici

Scheda

**B**

|                          |                      |                   |                    |                         |                |
|--------------------------|----------------------|-------------------|--------------------|-------------------------|----------------|
| Codice Edificio:<br>D077 | Zona Censuaria:<br>q | Sez. Rilevamento: | Codice Via:<br>036 | Numero Civico:<br>23-27 | N. Fabbricato: |
|--------------------------|----------------------|-------------------|--------------------|-------------------------|----------------|

Indirizzo: VIA LA VALLE

Schedato ai Sensi: interno ai perimetri della L.R. 80/80      Decreto Numero:      del:

Superficie Tutelata:      AreePertinenzaSistematate:

Contesto di Inserimento: Centro Storico

Impianto Originario Databile:

DestinazioneD'usoOriginaria:      DestinazioneD'usoAttuale: abitazione

Particolari Architettonici Di Rilievo: discreto

Particolari Pittorici Di Rilievo:

Strutture Elevazione: pietra      Stato Conservazione: normale

Strutture Orizzontali: legno      Stato Conservazione:

Strutture Copertura: coppi in cotto      Stato Conservazione:

Elementi Incongrui:

Grado di Protezione: D77

Data: 06/04/2006      Fotografia: D77

Rilevatore:      Rullino:



# COMUNE DI CORNUDA (TV)

## Beni ambientali ed architettonici

Scheda

# B

Codice Edificio:

D077

Zona Censuaria:

q

Sez. Rilevamento:

Codice Via:

036

Numero Civico:

23-27

N. Fabbricato:

Indirizzo: VIA LA VALLE



# COMUNE DI CORNUDA (TV)

## Beni ambientali ed architettonici

Scheda

**B**

|                          |                      |                   |                    |                      |                |
|--------------------------|----------------------|-------------------|--------------------|----------------------|----------------|
| Codice Edificio:<br>D078 | Zona Censuaria:<br>q | Sez. Rilevamento: | Codice Via:<br>036 | Numero Civico:<br>11 | N. Fabbricato: |
|--------------------------|----------------------|-------------------|--------------------|----------------------|----------------|

Indirizzo: VIA LA VALLE

Schedato ai Sensi: interno ai perimetri della L.R. 80/80

Decreto Numero:

del:

Superficie Tutelata:

AreePertinenzaSistematate:

Contesto di Inserimento: Centro Storico

Impianto Originario Databile:

DestinazioneD'usoOriginaria:

DestinazioneD'usoAttuale:

abitazione

Particolari Architettonici Di Rilievo: discreto

Particolari Pittorici Di Rilievo:

Strutture Elevazione: pietra

Stato Conservazione: mediocre

Strutture Orizzontali: legno

Stato Conservazione:

Strutture Copertura: coppi in cotto

Stato Conservazione:

Elementi Incongrui:

Grado di Protezione: D78

Data: 06/04/2006

Fotografia:

D78

Rilevatore:

Rullino:





# COMUNE DI CORNUDA (TV)

## Beni ambientali ed architettonici

Scheda

# B

Codice Edificio:

D078

Zona Censuaria:

q

Sez. Rilevamento:

Codice Via:

036

Numero Civico:

11

N. Fabricato:

Indirizzo: VIA LA VALLE



# COMUNE DI CORNUDA (TV)

## Beni ambientali ed architettonici

Scheda

**B**

|                          |                      |                   |                    |                     |                |
|--------------------------|----------------------|-------------------|--------------------|---------------------|----------------|
| Codice Edificio:<br>D079 | Zona Censuaria:<br>r | Sez. Rilevamento: | Codice Via:<br>036 | Numero Civico:<br>1 | N. Fabbricato: |
|--------------------------|----------------------|-------------------|--------------------|---------------------|----------------|

Indirizzo: VIA LA VALLE

Schedato ai Sensi: interno ai perimetri della L.R. 80/80

Decreto Numero:

del:

Superficie Tutelata: AreePertinenzaSistematate:

Contesto di Inserimento: Centro Storico

Impianto Originario Databile:

DestinazioneD'usoOriginaria: DestinazioneD'usoAttuale: deposito

Particolari Architettonici Di Rilievo: discreto

Particolari Pittorici Di Rilievo:

Strutture Elevazione: pietra

Stato Conservazione: mediocre

Strutture Orizzontali: legno

Stato Conservazione:

Strutture Copertura: coppi in cotto

Stato Conservazione:

Elementi Incongrui:

Grado di Protezione: D79

Data: 06/04/2006

Fotografia: D79

Rilevatore:

Rullino:



# COMUNE DI CORNUDA (TV)

## Beni ambientali ed architettonici

Scheda

# B

Codice Edificio:

D079

Zona Censuaria:

r

Sez. Rilevamento:

Codice Via:

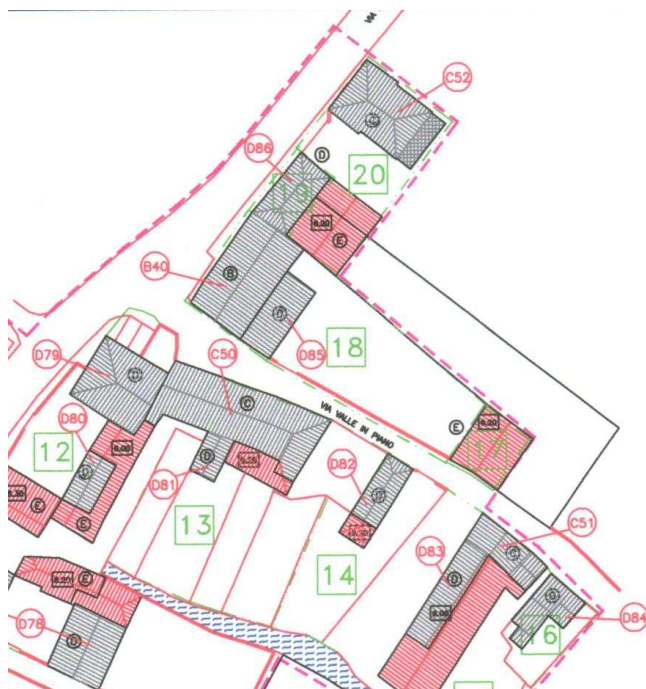
036

Numero Civico:

1

N. Fabbricato:

Indirizzo: VIA LA VALLE



# COMUNE DI CORNUDA (TV)

## Beni ambientali ed architettonici

Scheda

**B**

|                          |                      |                   |                    |                      |                |
|--------------------------|----------------------|-------------------|--------------------|----------------------|----------------|
| Codice Edificio:<br>D080 | Zona Censuaria:<br>r | Sez. Rilevamento: | Codice Via:<br>036 | Numero Civico:<br>11 | N. Fabbricato: |
|--------------------------|----------------------|-------------------|--------------------|----------------------|----------------|

Indirizzo: VIA LA VALLE

Schedato ai Sensi: interno ai perimetri della L.R. 80/80

Decreto Numero:

del:

Superficie Tutelata:

AreePertinenzaSistematate:

Contesto di Inserimento: Centro Storico

Impianto Originario Databile:

DestinazioneD'usoOriginaria:

DestinazioneD'usoAttuale:

annessi rustici, deposito

Particolari Architettonici Di Rilievo: discreto

Particolari Pittorici Di Rilievo:

Strutture Elevazione: in cotto e pietra

Stato Conservazione: mediocre

Strutture Orizzontali: legno

Stato Conservazione:

Strutture Copertura: coppi in cotto

Stato Conservazione:

Elementi Incongrui:

Grado di Protezione: D80

Data: 06/04/2006

Fotografia:

D80

Rilevatore:

Rullino:



# COMUNE DI CORNUDA (TV)

## Beni ambientali ed architettonici

Scheda

# B

Codice Edificio:

D080

Zona Censuaria:

r

Sez. Rilevamento:

Codice Via:

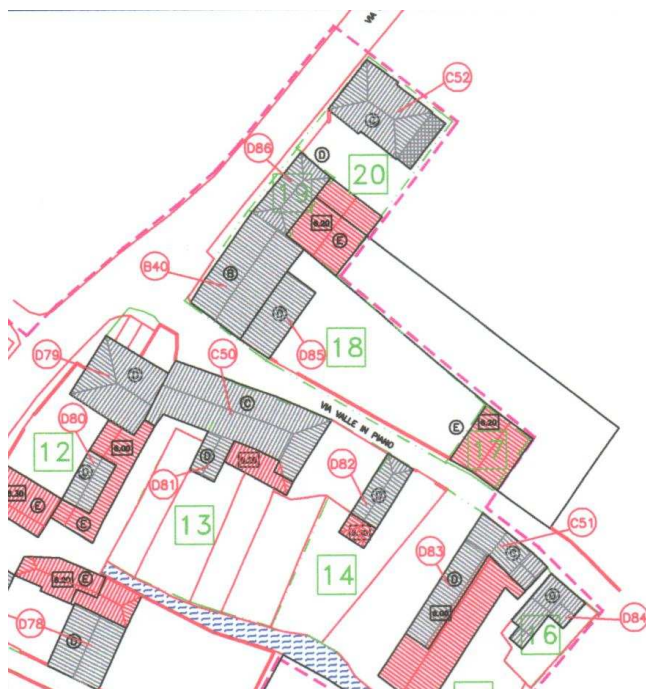
036

Numero Civico:

11

N. Fabbricato:

Indirizzo: VIA LA VALLE





# COMUNE DI CORNUDA (TV)

## Beni ambientali ed architettonici

Scheda

**B**

|                          |                      |                   |                    |                          |                |
|--------------------------|----------------------|-------------------|--------------------|--------------------------|----------------|
| Codice Edificio:<br>D081 | Zona Censuaria:<br>r | Sez. Rilevamento: | Codice Via:<br>075 | Numero Civico:<br>2-6-10 | N. Fabbricato: |
|--------------------------|----------------------|-------------------|--------------------|--------------------------|----------------|

Indirizzo: VIA VALLE IN PIANO

Schedato ai Sensi: interno ai perimetri della L.R. 80/80

Decreto Numero:

del:

Superficie Tutelata:

AreePertinenzaSistematate:

Contesto di Inserimento: Centro Storico

Impianto Originario Databile:

DestinazioneD'usoOriginaria:

DestinazioneD'usoAttuale:

abitazione

Particolari Architettonici Di Rilievo: notevole

Particolari Pittorici Di Rilievo:

Strutture Elevazione: in cotto e pietra

Stato Conservazione: mediocre

Strutture Orizzontali: legno

Stato Conservazione:

Strutture Copertura: coppi in cotto

Stato Conservazione:

Elementi Incongrui:

Grado di Protezione: D81

Data: 06/04/2006

Fotografia: D81

Rilevatore:

Rullino:



# COMUNE DI CORNUDA (TV)

## Beni ambientali ed architettonici

Scheda

# B

Codice Edificio:

D081

Zona Censuaria:

r

Sez. Rilevamento:

Codice Via:

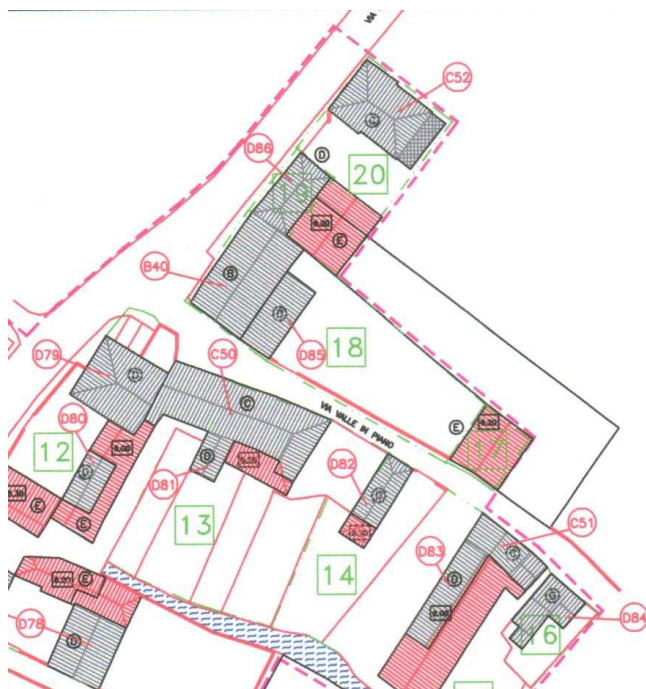
075

Numero Civico:

2-6-10

N. Fabbricato:

Indirizzo: VIA VALLE IN PIANO



# COMUNE DI CORNUDA (TV)

## Beni ambientali ed architettonici

Scheda

**B**

|                          |                      |                   |                    |                      |                |
|--------------------------|----------------------|-------------------|--------------------|----------------------|----------------|
| Codice Edificio:<br>D082 | Zona Censuaria:<br>r | Sez. Rilevamento: | Codice Via:<br>075 | Numero Civico:<br>18 | N. Fabbricato: |
|--------------------------|----------------------|-------------------|--------------------|----------------------|----------------|

Indirizzo: VIA VALLE IN PIANO

Schedato ai Sensi: interno ai perimetri della L.R. 80/80      Decreto Numero:      del:

Superficie Tutelata:      AreePertinenzaSistematate:

Contesto di Inserimento: Centro Storico

Impianto Originario Databile: 1900-1940

DestinazioneD'usoOriginaria:      DestinazioneD'usoAttuale: abitazione

Particolari Architettonici Di Rilievo: discreto

Particolari Pittorici Di Rilievo:

Strutture Elevazione: in cotto      Stato Conservazione: mediocre

Strutture Orizzontali: legno      Stato Conservazione:

Strutture Copertura: coppi in cotto      Stato Conservazione:

Elementi Incongrui:

Grado di Protezione: D82

Data: 06/04/2006      Fotografia: D82

Rilevatore:      Rullino:



# COMUNE DI CORNUDA (TV)

## Beni ambientali ed architettonici

Scheda

# B

Codice Edificio:

D082

Zona Censuaria:

r

Sez. Rilevamento:

Codice Via:

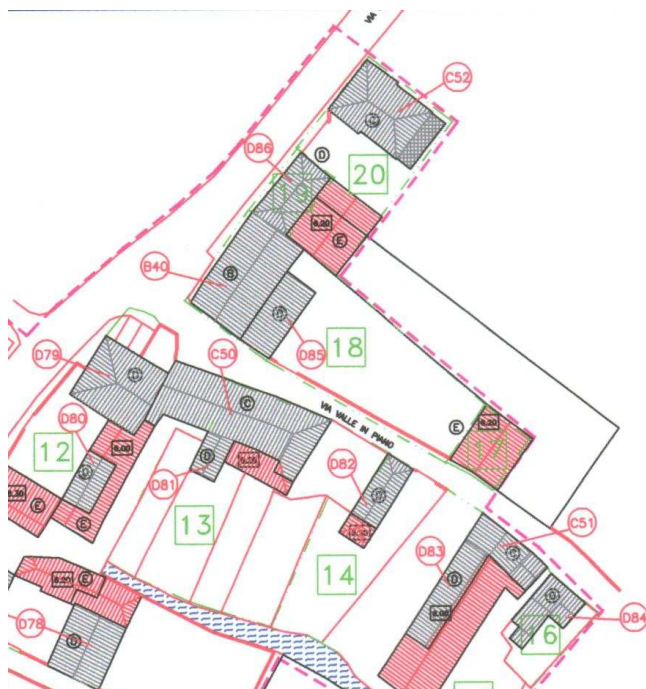
075

Numero Civico:

18

N. Fabbricato:

Indirizzo: VIA VALLE IN PIANO



# COMUNE DI CORNUDA (TV)

## Beni ambientali ed architettonici

Scheda

**B**

|                          |                      |                   |                    |                       |                |
|--------------------------|----------------------|-------------------|--------------------|-----------------------|----------------|
| Codice Edificio:<br>D086 | Zona Censuaria:<br>r | Sez. Rilevamento: | Codice Via:<br>004 | Numero Civico:<br>121 | N. Fabbricato: |
|--------------------------|----------------------|-------------------|--------------------|-----------------------|----------------|

Indirizzo: VIA 30 APRILE

Schedato ai Sensi: interno ai perimetri della L.R. 80/80

Decreto Numero:

del:

Superficie Tutelata:

AreePertinenzaSistematate:

Contesto di Inserimento:

Impianto Originario Databile:

DestinazioneD'usoOriginaria:

DestinazioneD'usoAttuale:

residenza

Particolari Architettonici Di Rilievo: assenza di particolari

Particolari Pittorici Di Rilievo: assenza di particolari

Strutture Elevazione: laterizio

Stato Conservazione: buono

Strutture Orizzontali: latero cemento

Stato Conservazione: buono

Strutture Copertura: latero cemento

Stato Conservazione: buono

Elementi Incongrui:

Grado di Protezione: D86

Data: 06/04/2006

Fotografia:

D86

Rilevatore:

Rullino:





# COMUNE DI CORNUDA (TV)

## Beni ambientali ed architettonici

Scheda

# B

Codice Edificio:

D086

Zona Censuaria:

r

Sez. Rilevamento:

Codice Via:

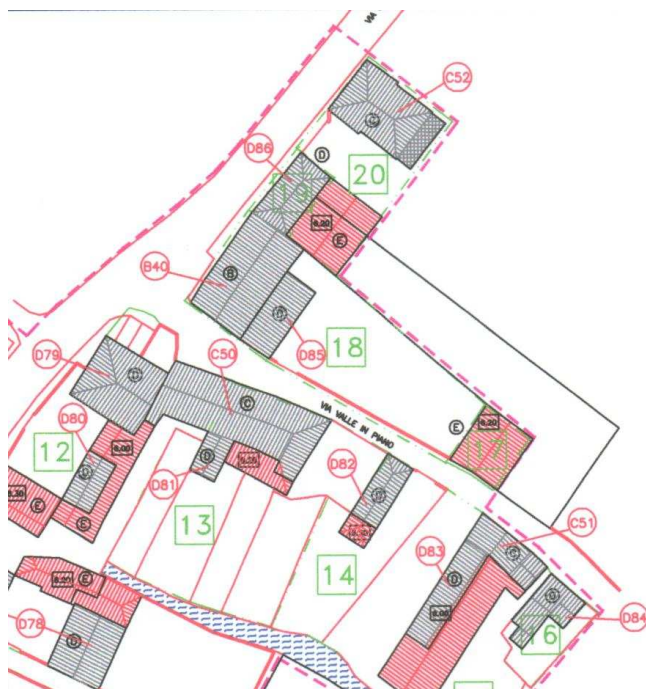
004

Numero Civico:

121

N. Fabbricato:

Indirizzo: VIA 30 APRILE



# COMUNE DI CORNUDA (TV)

## Beni ambientali ed architettonici

Scheda

**B**

|                          |                      |                   |                    |                           |                |
|--------------------------|----------------------|-------------------|--------------------|---------------------------|----------------|
| Codice Edificio:<br>D087 | Zona Censuaria:<br>r | Sez. Rilevamento: | Codice Via:<br>004 | Numero Civico:<br>103-107 | N. Fabbricato: |
|--------------------------|----------------------|-------------------|--------------------|---------------------------|----------------|

Indirizzo: VIA XXX APRILE

Schedato ai Sensi: interno ai perimetri della L.R. 80/80

Decreto Numero:

del:

Superficie Tutelata:

AreePertinenzaSistematate:

Contesto di Inserimento: Centro Storico

Impianto Originario Databile: 1900-1940

DestinazioneD'usoOriginaria:

DestinazioneD'usoAttuale:

abitazione

Particolari Architettonici Di Rilievo: discreto

Particolari Pittorici Di Rilievo:

Strutture Elevazione: pietra

Stato Conservazione: mediocre

Strutture Orizzontali: legno

Stato Conservazione:

Strutture Copertura: coppi in cotto

Stato Conservazione:

Elementi Incongrui:

Grado di Protezione: D87

Data: 06/04/2006

Fotografia:

D87

Rilevatore:

Rullino:



# COMUNE DI CORNUDA (TV)

## Beni ambientali ed architettonici

Scheda

# B

Codice Edificio:

D087

Zona Censuaria:

r

Sez. Rilevamento:

Codice Via:

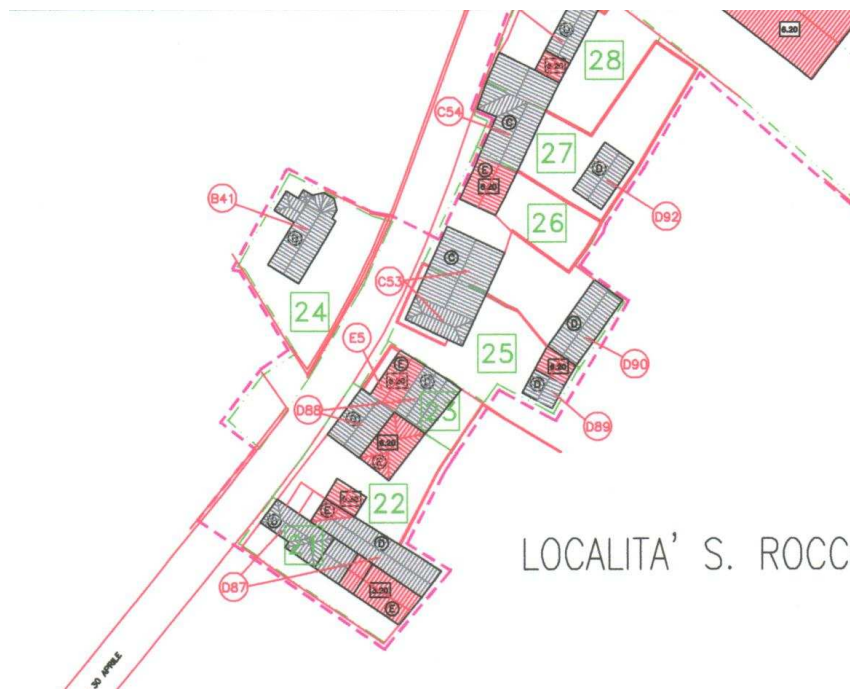
004

Numero Civico:

103-107

N. Fabricato:

Indirizzo: VIA XXX APRILE



Estratto ortofoto



Scheda EGP n.

D 088



|                                 |                       |                         |                   |                  |                      |
|---------------------------------|-----------------------|-------------------------|-------------------|------------------|----------------------|
| <b>Codice edificio</b>          | <b>Zona censuaria</b> | <b>Sez. rilevamento</b> | <b>Codice via</b> | <b>N. civico</b> | <b>N. fabbricato</b> |
| D88                             | -                     | -                       | 004               | -                | -                    |
| <b>Indirizzo</b> Via XXX Aprile |                       |                         |                   |                  |                      |

**Schedato ai sensi** Interno ai perimetri della L.R. 80/80 **Decreto N.**  **del**

**Superficie tutelata**  **Aree pertinenza sistemate**

**Contesto di inserimento** Centro storico

**Data impianto originario**

**Destinazione d'uso origin.**  **Destinazione d'uso attuale** abitazione

**Particolari architettonici di rilievo** modesto

**Particolari pittorici di rilievo**

**Strutture elevazione** Pietra **Stato di conservazione** normale

**Strutture orizzontali** Legno **Stato di conservazione**

**Strutture copertura** Coppi in cotto **Stato di conservazione**

**Elementi incongrui**

**Grado di protezione P.R.G.** D **Grado di protezione P.I.** D

**Prescrizioni**

Documentazione fotografica



Urb. Raffaele Gerometta  
Urb. Fabio Vanin  
Dott. For. Giovanni Trentanovi



# COMUNE DI CORNUDA (TV)

## Beni ambientali ed architettonici

Scheda

**B**

|                          |                      |                   |                    |                           |                |
|--------------------------|----------------------|-------------------|--------------------|---------------------------|----------------|
| Codice Edificio:<br>D089 | Zona Censuaria:<br>s | Sez. Rilevamento: | Codice Via:<br>004 | Numero Civico:<br>D20-B72 | N. Fabbricato: |
|--------------------------|----------------------|-------------------|--------------------|---------------------------|----------------|

Indirizzo: VIA XXX APRILE

Schedato ai Sensi: interno ai perimetri della L.R. 80/80      Decreto Numero:      del:

Superficie Tutelata:      AreePertinenzaSistematate:

Contesto di Inserimento: Centro Storico

Impianto Originario Databile: 1900-1940

DestinazioneD'usoOriginaria:      DestinazioneD'usoAttuale: annessi rustici

Particolari Architettonici Di Rilievo: modesto

Particolari Pittorici Di Rilievo:

Strutture Elevazione: in cotto      Stato Conservazione: scadente

Strutture Orizzontali: legno      Stato Conservazione:

Strutture Copertura: coppi in cotto      Stato Conservazione:

Elementi Incongrui:

Grado di Protezione: D89

Data: 06/04/2006

Fotografia: D89

Rilevatore:

Rullino:





# COMUNE DI CORNUDA (TV)

## Beni ambientali ed architettonici

Scheda

# B

Codice Edificio:

D089

Zona Censuaria:

s

Sez. Rilevamento:

Codice Via:

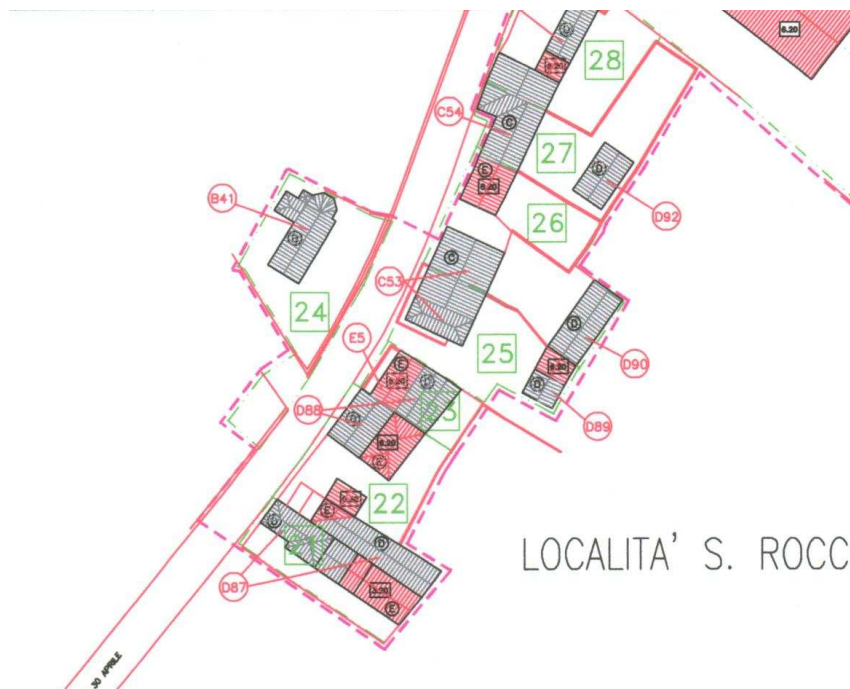
004

Numero Civico:

D20-B72

N. Fabricato:

Indirizzo: VIA XXX APRILE



# COMUNE DI CORNUDA (TV)

## Beni ambientali ed architettonici

Scheda

**B**

|                          |                      |                   |                    |                       |                |
|--------------------------|----------------------|-------------------|--------------------|-----------------------|----------------|
| Codice Edificio:<br>D090 | Zona Censuaria:<br>s | Sez. Rilevamento: | Codice Via:<br>004 | Numero Civico:<br>D19 | N. Fabbricato: |
|--------------------------|----------------------|-------------------|--------------------|-----------------------|----------------|

Indirizzo: VIA XXX APRILE

Schedato ai Sensi: interno ai perimetri della L.R. 80/80

Decreto Numero:

del:

Superficie Tutelata:

AreePertinenzaSistematate:

Contesto di Inserimento: Centro Storico

Impianto Originario Databile: 1900-1940

DestinazioneD'usoOriginaria:

DestinazioneD'usoAttuale:

annessi rustici

Particolari Architettonici Di Rilievo: modesto

Particolari Pittorici Di Rilievo:

Strutture Elevazione: in cotto e pietra

Stato Conservazione: mediocre

Strutture Orizzontali: legno

Stato Conservazione:

Strutture Copertura: coppi in cotto

Stato Conservazione:

Elementi Incongrui:

Grado di Protezione: D90

Data: 06/04/2006

Fotografia:

D90

Rilevatore:

Rullino:



# COMUNE DI CORNUDA (TV)

## Beni ambientali ed architettonici

Scheda

# B

Codice Edificio:

D090

Zona Censuaria:

s

Sez. Rilevamento:

Codice Via:

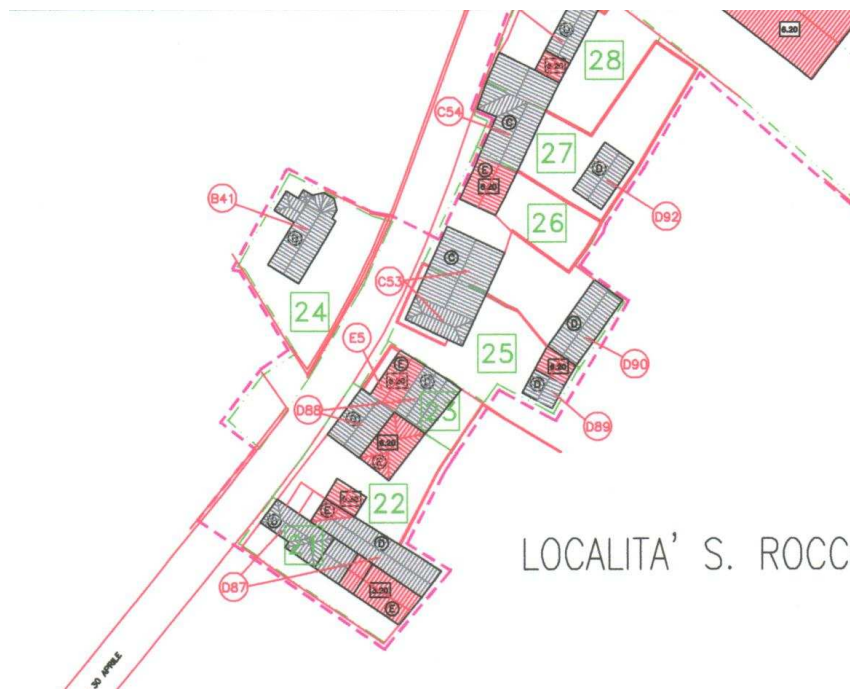
004

Numero Civico:

D19

N. Fabricato:

Indirizzo: VIA XXX APRILE



# COMUNE DI CORNUDA (TV)

## Beni ambientali ed architettonici

Scheda

**B**

|                          |                      |                   |                    |                       |                |
|--------------------------|----------------------|-------------------|--------------------|-----------------------|----------------|
| Codice Edificio:<br>D091 | Zona Censuaria:<br>s | Sez. Rilevamento: | Codice Via:<br>004 | Numero Civico:<br>D15 | N. Fabbricato: |
|--------------------------|----------------------|-------------------|--------------------|-----------------------|----------------|

Indirizzo: VIA XXX APRILE

Schedato ai Sensi: interno ai perimetri della L.R. 80/80

Decreto Numero:

del:

Superficie Tutelata:

AreePertinenzaSistematate:

Contesto di Inserimento: Centro Storico

Impianto Originario Databile: 1900-1940

DestinazioneD'usoOriginaria:

DestinazioneD'usoAttuale:

annessi rustici

Particolari Architettonici Di Rilievo: discreto

Particolari Pittorici Di Rilievo:

Strutture Elevazione: in cotto e pietra

Stato Conservazione: scadente

Strutture Orizzontali: legno

Stato Conservazione:

Strutture Copertura: coppi in cotto

Stato Conservazione:

Elementi Incongrui:

Grado di Protezione: D91

Data: 06/04/2006

Fotografia:

D91

Rilevatore:

Rullino:



# COMUNE DI CORNUDA (TV)

## Beni ambientali ed architettonici

Scheda

# B

Codice Edificio:

D091

Zona Censuaria:

s

Sez. Rilevamento:

Codice Via:

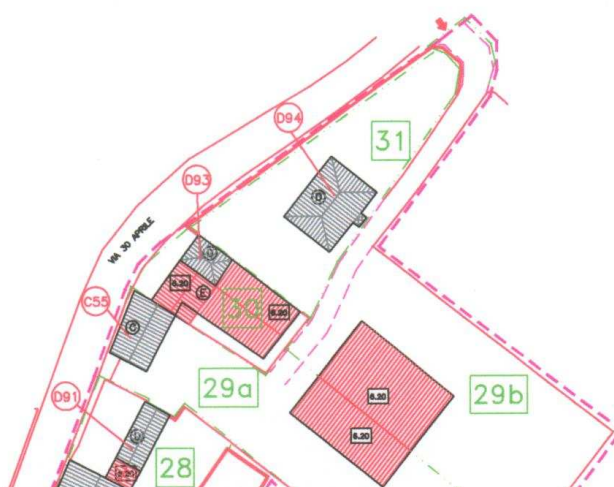
004

Numero Civico:

D15

N. Fabbricato:

Indirizzo: VIA XXX APRILE





# COMUNE DI CORNUDA (TV)

## Beni ambientali ed architettonici

Scheda

**B**

|                          |                      |                   |                    |                       |                |
|--------------------------|----------------------|-------------------|--------------------|-----------------------|----------------|
| Codice Edificio:<br>D092 | Zona Censuaria:<br>s | Sez. Rilevamento: | Codice Via:<br>004 | Numero Civico:<br>D16 | N. Fabbricato: |
|--------------------------|----------------------|-------------------|--------------------|-----------------------|----------------|

Indirizzo: VIA 30 APRILE

Schedato ai Sensi: interno ai perimetri della L.R. 80/80

Decreto Numero:

del:

Superficie Tutelata: AreePertinenzaSistematate:

Contesto di Inserimento:

Impianto Originario Databile:

DestinazioneD'usoOriginaria: DestinazioneD'usoAttuale: deposito

Particolari Architettonici Di Rilievo: assenza di particolari

Particolari Pittorici Di Rilievo: assenza di particolari

Strutture Elevazione: legno

Stato Conservazione: medio

Strutture Orizzontali: Stato Conservazione:

Strutture Copertura: lignea

Stato Conservazione: medio

Elementi Incongrui:

Grado di Protezione: D92

Data: 06/04/2006

Fotografia: D92

Rilevatore:

Rullino:



# COMUNE DI CORNUDA (TV)

## Beni ambientali ed architettonici

Scheda

# B

Codice Edificio:

D092

Zona Censuaria:

s

Sez. Rilevamento:

Codice Via:

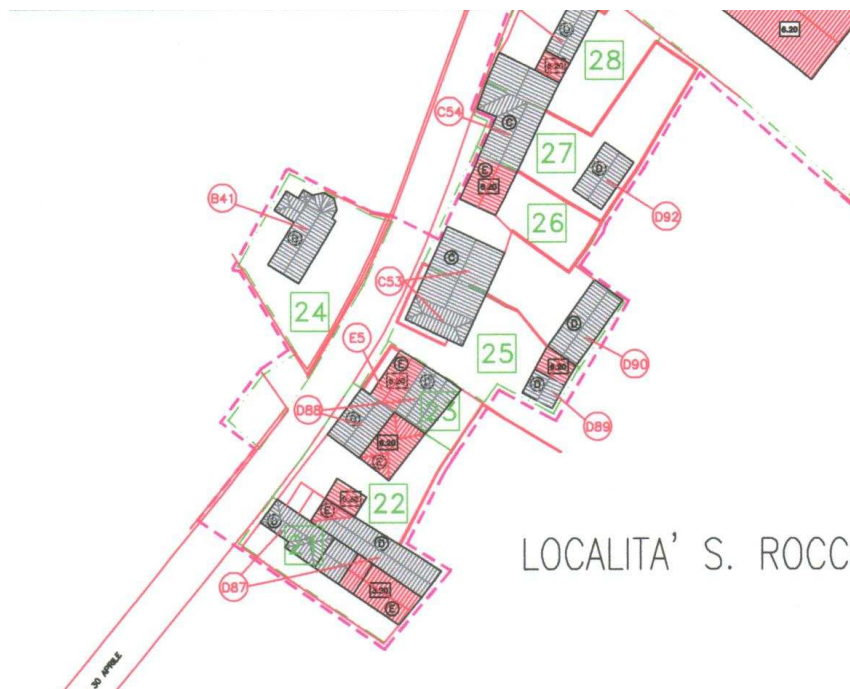
004

Numero Civico:

D16

N. Fabricato:

Indirizzo: VIA 30 APRILE



# COMUNE DI CORNUDA (TV)

## Beni ambientali ed architettonici

Scheda

**B**

|                          |                      |                   |                    |                      |                |
|--------------------------|----------------------|-------------------|--------------------|----------------------|----------------|
| Codice Edificio:<br>D093 | Zona Censuaria:<br>s | Sez. Rilevamento: | Codice Via:<br>004 | Numero Civico:<br>69 | N. Fabbricato: |
|--------------------------|----------------------|-------------------|--------------------|----------------------|----------------|

Indirizzo: VIA XXX APRILE

Schedato ai Sensi: interno ai perimetri della L.R. 80/80

Decreto Numero:

del:

Superficie Tutelata:

AreePertinenzaSistematate:

Contesto di Inserimento: Centro Storico

Impianto Originario Databile:

DestinazioneD'usoOriginaria:

DestinazioneD'usoAttuale:

abitazione, deposito

Particolari Architettonici Di Rilievo: modesto

Particolari Pittorici Di Rilievo:

Strutture Elevazione: in cotto e pietra

Stato Conservazione: mediocre

Strutture Orizzontali: laterocem. e legno

Stato Conservazione:

Strutture Copertura: coppi in cotto

Stato Conservazione:

Elementi Incongrui:

Grado di Protezione: D93

Data: 06/04/2006

Fotografia:

D93

Rilevatore:

Rullino:



# COMUNE DI CORNUDA (TV)

## Beni ambientali ed architettonici

Scheda

# B

Codice Edificio:

D093

Zona Censuaria:

s

Sez. Rilevamento:

Codice Via:

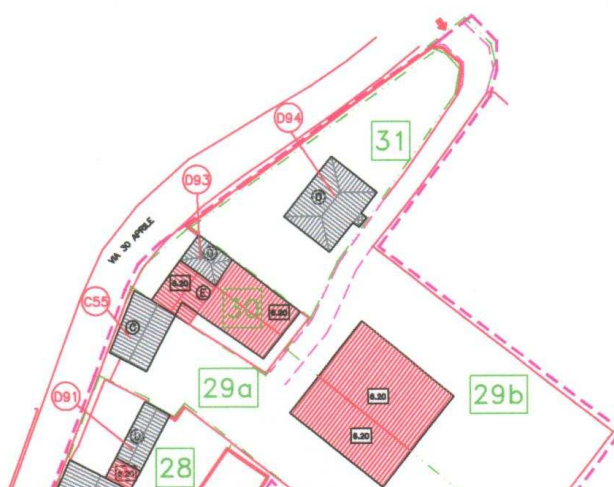
004

Numero Civico:

69

N. Fabbricato:

Indirizzo: VIA XXX APRILE



# COMUNE DI CORNUDA (TV)

## Beni ambientali ed architettonici

Scheda

**B**

|                          |                      |                   |                    |                         |                |
|--------------------------|----------------------|-------------------|--------------------|-------------------------|----------------|
| Codice Edificio:<br>D094 | Zona Censuaria:<br>s | Sez. Rilevamento: | Codice Via:<br>004 | Numero Civico:<br>63-65 | N. Fabbricato: |
|--------------------------|----------------------|-------------------|--------------------|-------------------------|----------------|

Indirizzo: VIA XXX APRILE

Schedato ai Sensi: interno ai perimetri della L.R. 80/80

Decreto Numero:

del:

Superficie Tutelata: AreePertinenzaSistematate:

Contesto di Inserimento: Centro Storico

Impianto Originario Databile: 1900-1940

DestinazioneD'usoOriginaria: DestinazioneD'usoAttuale: abitazione, ufficio

Particolari Architettonici Di Rilievo: discreto

Particolari Pittorici Di Rilievo:

Strutture Elevazione: in cotto e pietra

Stato Conservazione: mediocre

Strutture Orizzontali: legno

Stato Conservazione:

Strutture Copertura: coppi in cotto

Stato Conservazione:

Elementi Incongrui:

Grado di Protezione: D94

Data: 06/04/2006

Fotografia: D94

Rilevatore:

Rullino:





# COMUNE DI CORNUDA (TV)

## Beni ambientali ed architettonici

Scheda

# B

Codice Edificio:

D094

Zona Censuaria:

s

Sez. Rilevamento:

Codice Via:

004

Numero Civico:

63-65

N. Fabbricato:

Indirizzo: VIA XXX APRILE



# COMUNE DI CORNUDA (TV)

## Beni ambientali ed architettonici

Scheda

**B**

|                          |                      |                   |                    |                     |                |
|--------------------------|----------------------|-------------------|--------------------|---------------------|----------------|
| Codice Edificio:<br>D095 | Zona Censuaria:<br>s | Sez. Rilevamento: | Codice Via:<br>036 | Numero Civico:<br>2 | N. Fabbricato: |
|--------------------------|----------------------|-------------------|--------------------|---------------------|----------------|

Indirizzo: VIA LA VALLE

Schedato ai Sensi: interno ai perimetri della L.R. 80/80

Decreto Numero:

del:

Superficie Tutelata:

AreePertinenzaSistematate:

Contesto di Inserimento: Centro Storico

Impianto Originario Databile: 1900-1940

DestinazioneD'usoOriginaria:

DestinazioneD'usoAttuale: abitazione, bar-negozio

Particolari Architettonici Di Rilievo: discreto

Particolari Pittorici Di Rilievo:

Strutture Elevazione: in cotto e pietra

Stato Conservazione: mediocre

Strutture Orizzontali: laterocem. e legno

Stato Conservazione:

Strutture Copertura: coppi in cotto

Stato Conservazione:

Elementi Incongrui:

Grado di Protezione: D95

Data: 06/04/2006

Fotografia: D95

Rilevatore:

Rullino:



# COMUNE DI CORNUDA (TV)

## Beni ambientali ed architettonici

Scheda

# B

Codice Edificio:

D095

Zona Censuaria:

s

Sez. Rilevamento:

Codice Via:

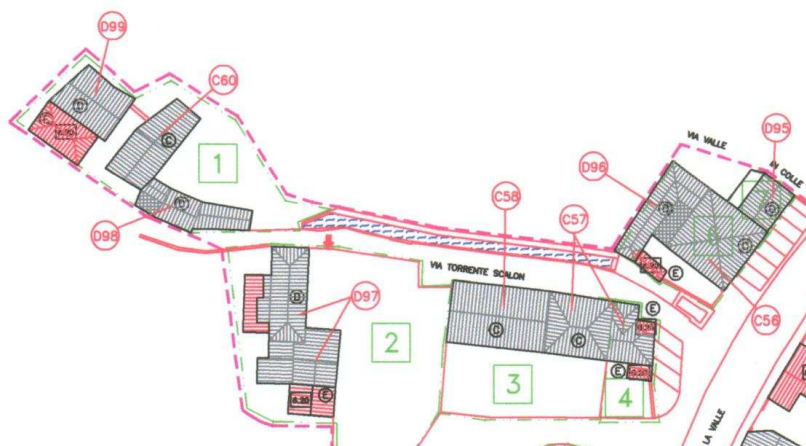
036

Numero Civico:

2

N. Fabbricato:

Indirizzo: VIA LA VALLE



# COMUNE DI CORNUDA (TV)

## Beni ambientali ed architettonici

Scheda

**B**

|                          |                      |                   |                    |                     |                |
|--------------------------|----------------------|-------------------|--------------------|---------------------|----------------|
| Codice Edificio:<br>D096 | Zona Censuaria:<br>s | Sez. Rilevamento: | Codice Via:<br>036 | Numero Civico:<br>2 | N. Fabbricato: |
|--------------------------|----------------------|-------------------|--------------------|---------------------|----------------|

Indirizzo: VIA LA VALLE

Schedato ai Sensi: interno ai perimetri della L.R. 80/80

Decreto Numero:

del:

Superficie Tutelata:

AreePertinenzaSistematate:

Contesto di Inserimento: Centro Storico

Impianto Originario Databile: 1900-1940

DestinazioneD'usoOriginaria:

DestinazioneD'usoAttuale: abitazione, bar-negozio

Particolari Architettonici Di Rilievo: discreto

Particolari Pittorici Di Rilievo:

Strutture Elevazione: in cotto e pietra

Stato Conservazione: mediocre

Strutture Orizzontali: laterocem. e legno

Stato Conservazione:

Strutture Copertura: coppi in cotto

Stato Conservazione:

Elementi Incongrui:

Grado di Protezione: D96

Data: 06/04/2006

Fotografia: D96

Rilevatore:

Rullino:



# COMUNE DI CORNUDA (TV)

## Beni ambientali ed architettonici

Scheda

# B

Codice Edificio:

D096

Zona Censuaria:

s

Sez. Rilevamento:

Codice Via:

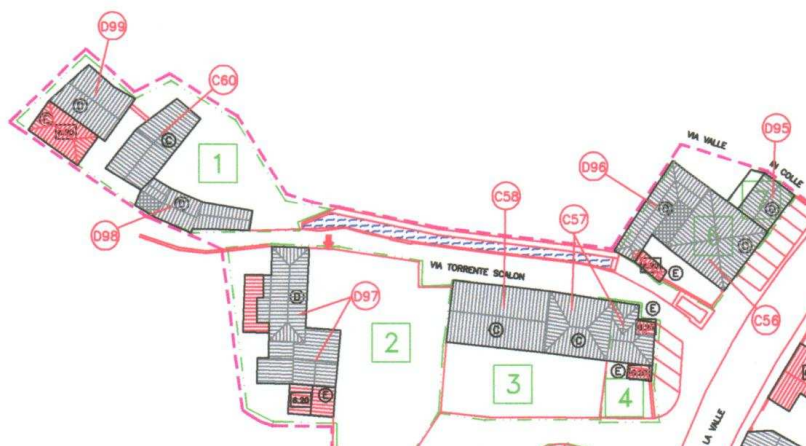
036

Numero Civico:

2

N. Fabricato:

Indirizzo: VIA LA VALLE





# COMUNE DI CORNUDA (TV)

## Beni ambientali ed architettonici

Scheda

**B**

|                          |                      |                   |                    |                     |                |
|--------------------------|----------------------|-------------------|--------------------|---------------------|----------------|
| Codice Edificio:<br>D097 | Zona Censuaria:<br>s | Sez. Rilevamento: | Codice Via:<br>073 | Numero Civico:<br>1 | N. Fabbricato: |
|--------------------------|----------------------|-------------------|--------------------|---------------------|----------------|

Indirizzo: VIA TORRENTE SCALON

Schedato ai Sensi: interno ai perimetri della L.R. 80/80

Decreto Numero:

del:

Superficie Tutelata: AreePertinenzaSistematate:

Contesto di Inserimento: Centro Storico

Impianto Originario Databile: 1900-1940

DestinazioneD'usoOriginaria: DestinazioneD'usoAttuale: abitazione, annessi rusti

Particolari Architettonici Di Rilievo: discreto

Particolari Pittorici Di Rilievo:

Strutture Elevazione: pietra

Stato Conservazione: mediocre

Strutture Orizzontali: legno

Stato Conservazione:

Strutture Copertura: coppi in cotto

Stato Conservazione:

Elementi Incongrui:

Grado di Protezione: D97

Data: 06/04/2006

Fotografia: D97

Rilevatore:

Rullino:



# COMUNE DI CORNUDA (TV)

## Beni ambientali ed architettonici

Scheda

# B

Codice Edificio:

D097

Zona Censuaria:

s

Sez. Rilevamento:

Codice Via:

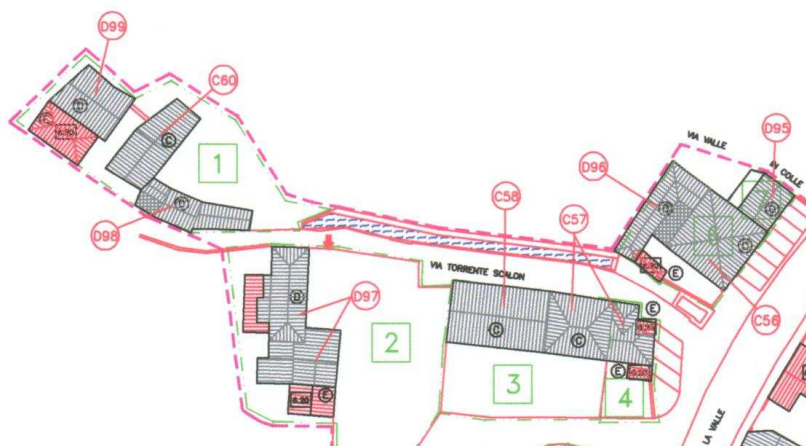
073

Numero Civico:

1

N. Fabbricato:

Indirizzo: VIA TORRENTE SCALON



# COMUNE DI CORNUDA (TV)

## Beni ambientali ed architettonici

Scheda

**B**

|                          |                      |                   |                    |                     |                |
|--------------------------|----------------------|-------------------|--------------------|---------------------|----------------|
| Codice Edificio:<br>D098 | Zona Censuaria:<br>s | Sez. Rilevamento: | Codice Via:<br>073 | Numero Civico:<br>6 | N. Fabbricato: |
|--------------------------|----------------------|-------------------|--------------------|---------------------|----------------|

Indirizzo: VIA TORRENTE SCALON

Schedato ai Sensi: interno ai perimetri della L.R. 80/80

Decreto Numero:

del:

Superficie Tutelata:

AreePertinenzaSistematate:

Contesto di Inserimento: Centro Storico

Impianto Originario Databile:

DestinazioneD'usoOriginaria:

DestinazioneD'usoAttuale:

annessi rustici, fienile

Particolari Architettonici Di Rilievo: notevole

Particolari Pittorici Di Rilievo:

Strutture Elevazione: in cotto e pietra

Stato Conservazione: pessimo

Strutture Orizzontali: legno

Stato Conservazione:

Strutture Copertura: coppi in cotto

Stato Conservazione:

Elementi Incongrui:

Grado di Protezione: D98

Data: 06/04/2006

Fotografia:

D98

Rilevatore:

Rullino:



# COMUNE DI CORNUDA (TV)

## Beni ambientali ed architettonici

Scheda

# B

Codice Edificio:

D098

Zona Censuaria:

s

Sez. Rilevamento:

Codice Via:

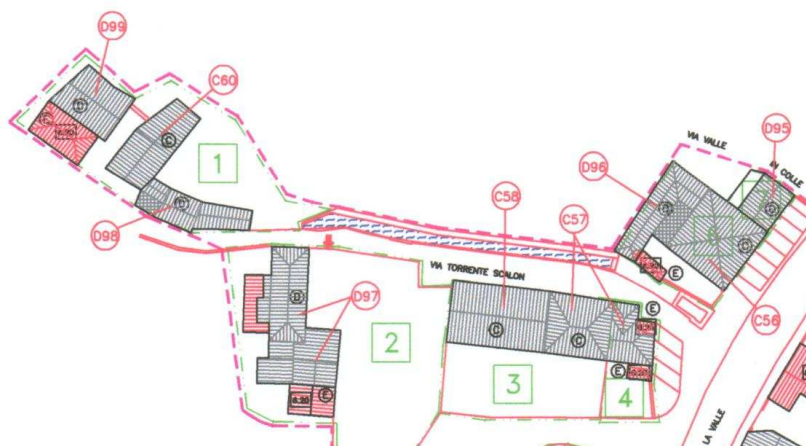
073

Numero Civico:

6

N. Fabbricato:

Indirizzo: VIA TORRENTE SCALON



# COMUNE DI CORNUDA (TV)

## Beni ambientali ed architettonici

Scheda

**B**

|                          |                      |                   |                    |                      |                |
|--------------------------|----------------------|-------------------|--------------------|----------------------|----------------|
| Codice Edificio:<br>D099 | Zona Censuaria:<br>t | Sez. Rilevamento: | Codice Via:<br>073 | Numero Civico:<br>P1 | N. Fabbricato: |
|--------------------------|----------------------|-------------------|--------------------|----------------------|----------------|

Indirizzo: VIA TORRENTE SCALON

Schedato ai Sensi: interno ai perimetri della L.R. 80/80      Decreto Numero:      del:

Superficie Tutelata:      AreePertinenzaSistematate:

Contesto di Inserimento: Centro Storico

Impianto Originario Databile:

DestinazioneD'usoOriginaria:      DestinazioneD'usoAttuale: annessi rustici, deposito

Particolari Architettonici Di Rilievo: modesto

Particolari Pittorici Di Rilievo:

Strutture Elevazione: in cotto e pietra      Stato Conservazione: scadente

Strutture Orizzontali: laterocemento      Stato Conservazione:

Strutture Copertura: coppi in cotto      Stato Conservazione:

Elementi Incongrui:

Grado di Protezione: D99

Data: 06/04/2006      Fotografia: D99

Rilevatore:      Rullino:





# COMUNE DI CORNUDA (TV)

## Beni ambientali ed architettonici

Scheda

# B

Codice Edificio:

D099

Zona Censuaria:

t

Sez. Rilevamento:

Codice Via:

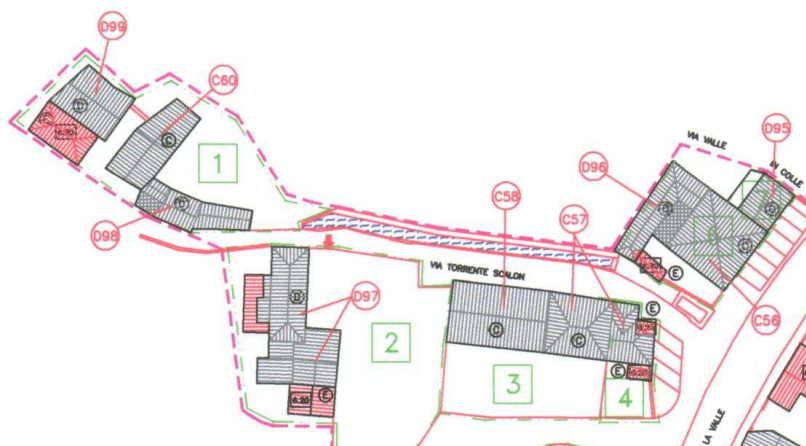
073

Numero Civico:

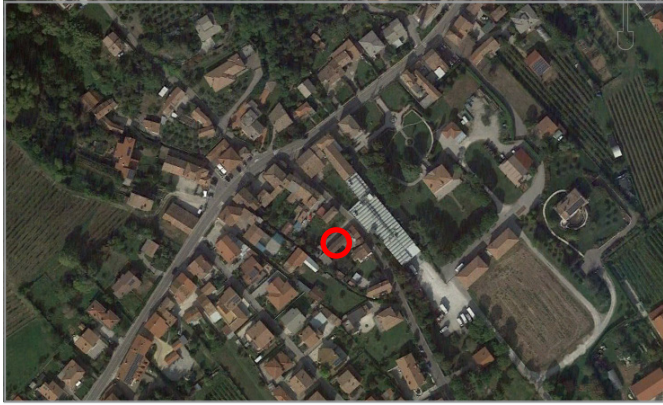
P1

N. Fabricato:

Indirizzo: VIA TORRENTE SCALON



Estratto ortofoto



Scheda EGP n.

E 005



|                                     |                       |                         |                   |                  |                      |
|-------------------------------------|-----------------------|-------------------------|-------------------|------------------|----------------------|
| <b>Codice edificio</b>              | <b>Zona censuaria</b> | <b>Sez. rilevamento</b> | <b>Codice via</b> | <b>N. civico</b> | <b>N. fabbricato</b> |
| E001                                | r                     | -                       | 075               | 30               | -                    |
| <b>Indirizzo</b> Via Valle in Piano |                       |                         |                   |                  |                      |

**Schedato ai sensi** interno ai perimetri della L.R. 80/80 **Decreto N.** **del**

**Superficie tutelata** **Aree pertinenza sistemate**

**Contesto di inserimento** Centro storico

**Data impianto originario**

**Destinazione d'uso origin.** **Destinazione d'uso attuale** Residenziale

**Particolari architettonici di rilievo** Discreto

**Particolari pittorici di rilievo**

**Strutture elevazione** Pietra **Stato di conservazione** Scadente

**Strutture orizzontali** Legno **Stato di conservazione**

**Strutture copertura** Coppi in cotto **Stato di conservazione**

**Elementi incongrui**

**Grado di protezione P.R.G.** - **Grado di protezione P.I.** E

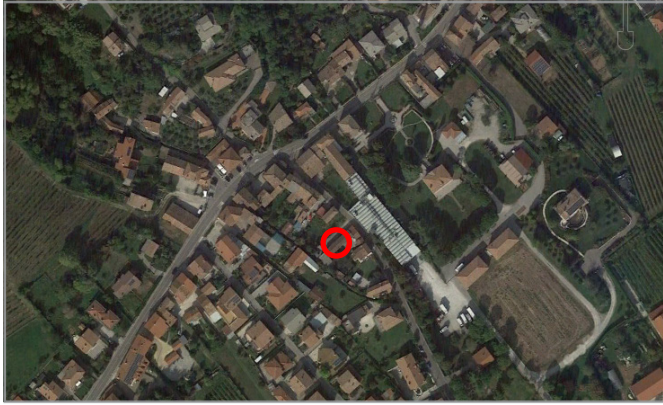
**Prescrizioni**

Documentazione fotografica



Urb. Raffaele Gerometta  
 Urb. Fabio Vanin  
 Dott. For. Giovanni Trentanovi  
 Arch. Chiara Vitabile

Estratto ortofoto

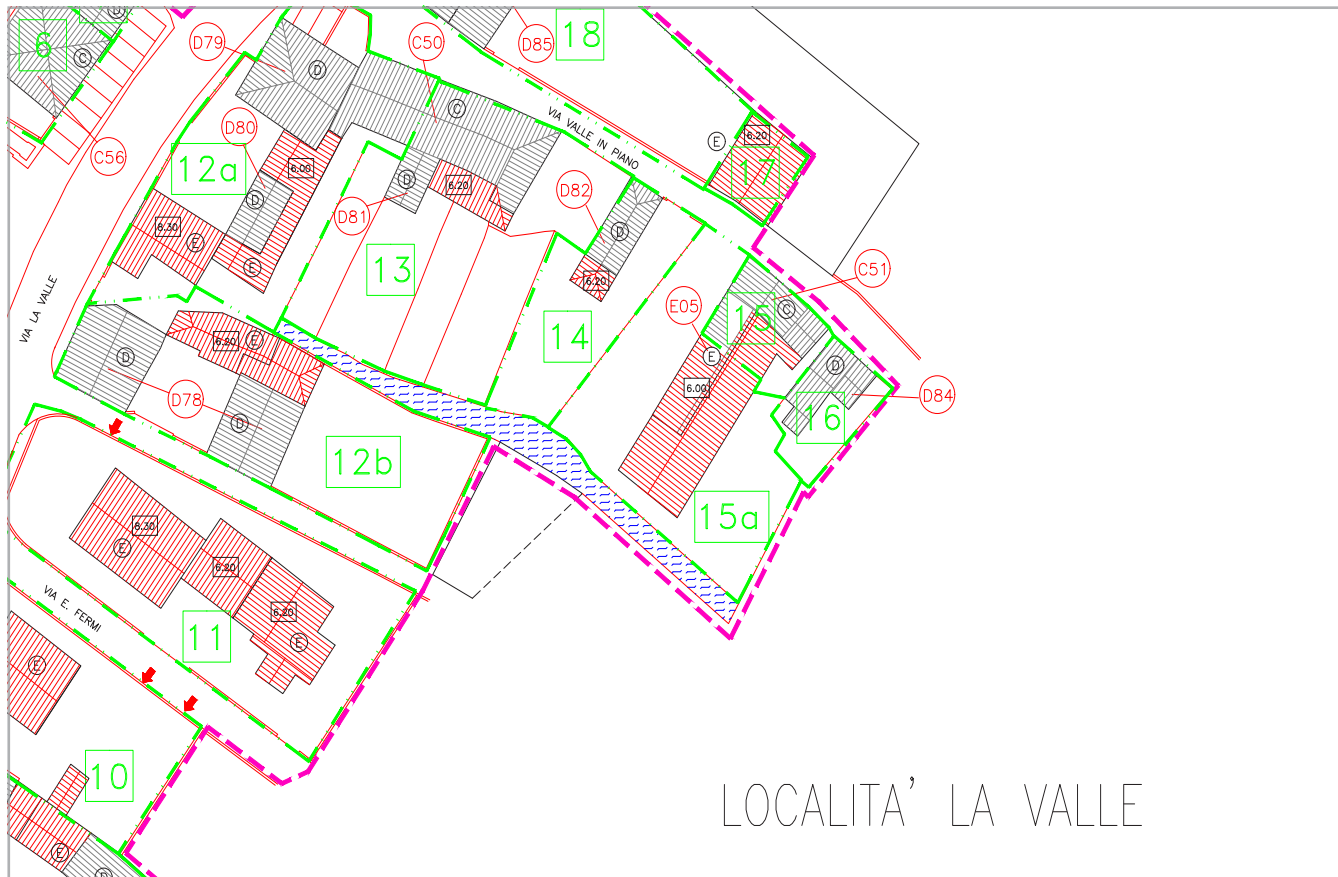


Scheda EGP n.

E 005



| Codice edificio                     | Zona censuaria | Sez. rilevamento | Codice via | N. civico | N. fabbricato |
|-------------------------------------|----------------|------------------|------------|-----------|---------------|
| E001                                | r              | -                | 075        | 30        | -             |
| <b>Indirizzo</b> Via Valle in Piano |                |                  |            |           |               |





Estratto ortofoto



Scheda EGP n.

E 006



|                        |                |                  |            |           |               |
|------------------------|----------------|------------------|------------|-----------|---------------|
| Codice edificio        | Zona censuaria | Sez. rilevamento | Codice via | N. civico | N. fabbricato |
| E002                   | †              | -                | 036        | -         | 2197          |
| Indirizzo Via la Valle |                |                  |            |           |               |

Schedato ai sensi interno ai perimetri della L.R. 80/80 Decreto N. del

Superficie tutelata Aree pertinenza sistemate

Contesto di inserimento Centro storico

Data impianto originario

Destinazione d'uso origin. Destinazione d'uso attuale Annessi rustici

Particolari architettonici di rilievo Notevole

Particolari pittorici di rilievo

Strutture elevazione In cotto e pietra Stato di conservazione Scadente

Strutture orizzontali Legno Stato di conservazione

Strutture copertura Coppi in cotto Stato di conservazione

Elementi incongrui

Grado di protezione P.R.G. - Grado di protezione P.I. E

Prescrizioni

Documentazione fotografica



Foto 2011

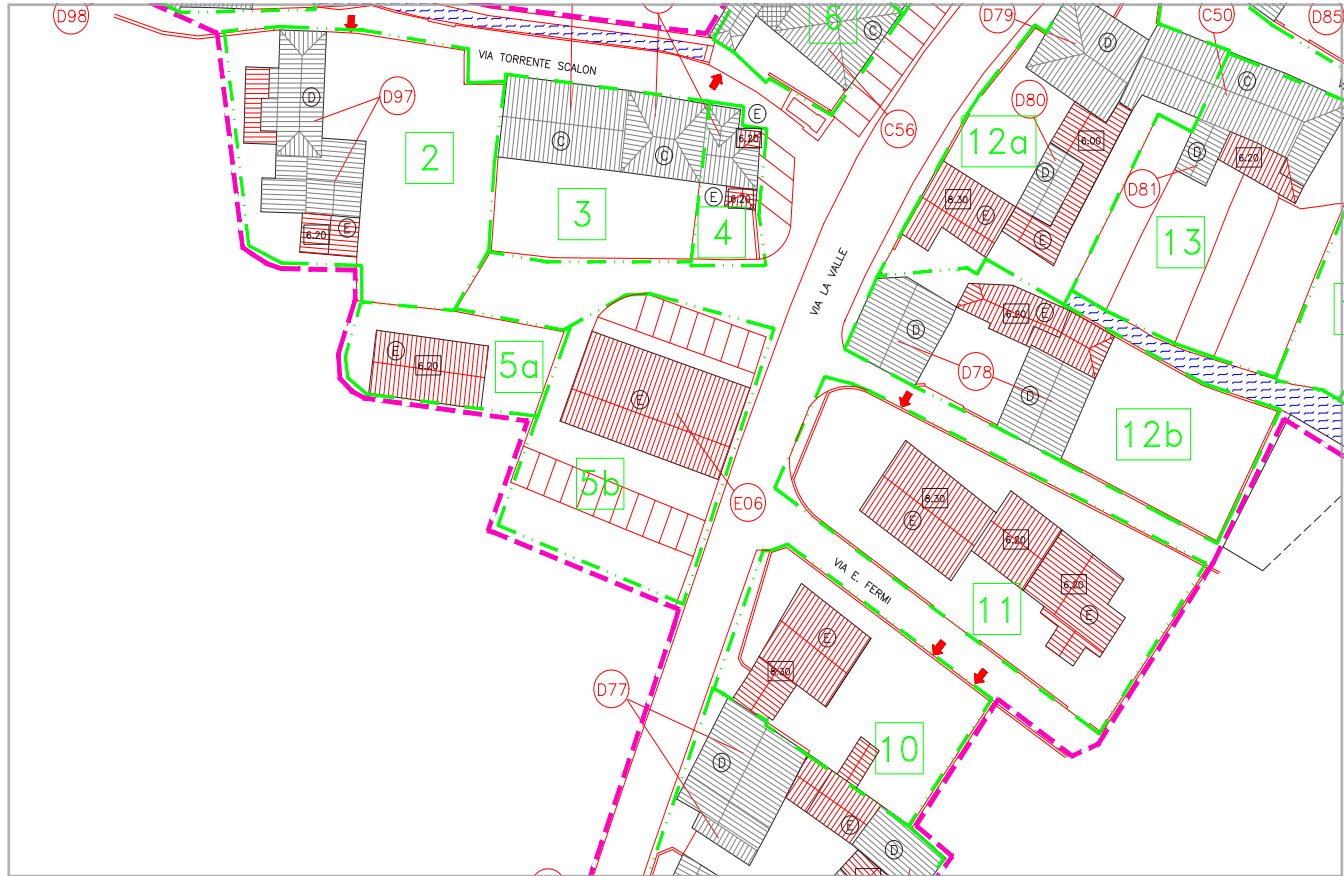


Foto 2022

Urb. Raffaele Gerometta  
 Urb. Fabio Vanin  
 Dott. For. Giovanni Trentanovi  
 Arch. Chiara Vitabile



|                               |                       |                         |                   |                  |                      |
|-------------------------------|-----------------------|-------------------------|-------------------|------------------|----------------------|
| <b>Codice edificio</b>        | <b>Zona censuaria</b> | <b>Sez. rilevamento</b> | <b>Codice via</b> | <b>N. civico</b> | <b>N. fabbricato</b> |
| E002                          | †                     | -                       | 036               | -                | 2197                 |
| <b>Indirizzo</b> Via la Valle |                       |                         |                   |                  |                      |





# COMUNE DI CORNUDA (TV)

## Beni ambientali ed architettonici

Scheda

**B**

|                          |                      |                   |                    |                       |                |
|--------------------------|----------------------|-------------------|--------------------|-----------------------|----------------|
| Codice Edificio:<br>F004 | Zona Censuaria:<br>t | Sez. Rilevamento: | Codice Via:<br>004 | Numero Civico:<br>D14 | N. Fabbricato: |
|--------------------------|----------------------|-------------------|--------------------|-----------------------|----------------|

Indirizzo: VIA XXX APRILE

Schedato ai Sensi: interno ai perimetri della L.R. 80/80

Decreto Numero:

del:

Superficie Tutelata: AreePertinenzaSistematate:

Contesto di Inserimento: Centro Storico

Impianto Originario Databile: 1850-1900

DestinazioneD'usoOriginaria: DestinazioneD'usoAttuale: annessi rustici

Particolari Architettonici Di Rilievo: modesto

Particolari Pittorici Di Rilievo:

Strutture Elevazione: in cotto e pietra

Stato Conservazione: scadente

Strutture Orizzontali: legno

Stato Conservazione:

Strutture Copertura: coppi in cotto

Stato Conservazione:

Elementi Incongrui:

Grado di Protezione: F4

Data: 06/04/2006

Fotografia: F4

Rilevatore:

Rullino:



# COMUNE DI CORNUDA (TV)

## Beni ambientali ed architettonici

Scheda

# B

Codice Edificio:

F004

Zona Censuaria:

t

Sez. Rilevamento:

Codice Via:

004

Numero Civico:

D14

N. Fabricato:

Indirizzo: VIA XXX APRILE

