















Tappa
20
 cronotabella

ALPAGO - BASSANO DEL GRAPPA

km 184

sabato 25 maggio 2024

D = 4200 m

Quota			DISTANZE			ORA DI PASSAGGIO		
			par- ziali	per- corse	da per- correre	media km/ora		
						36	34	32
PROVINCIA DI BELLUNO						>>>>>		
	398 ALPAGO	# Start Village	5.9			11.40	11.40	11.40
	418 ALPAGO	# Farra - km0	0.0	0.0	184.0	11.50	11.50	11.50
	487 Sella di Fadalto	# ss.51	4.5	4.5	179.5	11.56	11.57	11.57
PROVINCIA DI TREVISO								
	284 Nove	# ss.51	5.3	9.8	174.2	12.03	12.03	12.04
	154 Vittorio Veneto	; sp.35	6.3	16.1	167.9	12.10	12.11	12.12
	248 Revine	: sp.153	2.7	18.8	165.2	12.15	12.16	12.17
	269 Tarzo	# sp.635	4.2	23.0	161.0	12.21	12.22	12.24
	102 Bv. per Ca' del Poggio	; v.d.Pascoli	6.1	29.1	154.9	12.28	12.30	12.32
	242 Muro di Ca' del Poggio	; sp.37	1.2	30.3	153.7	12.33	12.35	12.38
	266 San Pietro di Feletto	# sp.37	1.2	31.5	152.5	12.34	12.37	12.39
	203 Refrontolo	# sp.36	3.1	34.6	149.4	12.38	12.41	12.44
	133 Pieve di Soligo	# P.Vitt.Emanuele-v.Sernaglia	5.3	39.9	144.1	12.45	12.48	12.51
	115 Sernaglia della Battaglia	# v.Roma-sp.34	4.3	44.2	139.8	12.50	12.54	12.57
	152 Ponte di Vidor	: sp.2-sp.34	9.7	53.9	130.1	13.05	13.09	13.13
	154 Crocetta del Montello	; v.Piave-v.Antonini-v.S.Anna	3.4	57.3	126.7	13.10	13.14	13.19
	158 P.L.	# v.S.Urbano	2.0	59.3	124.7	13.13	13.17	13.22
	157 Cornuda	# v.8 Maggio 1848-sp.150	0.4	59.7	124.3	13.13	13.18	13.22
	220 Pederobba	: v.Cavasotta	8.5	68.2	115.8	13.26	13.31	13.36
	315 Possagno	# Str. del Tempio-sp.20	7.1	75.3	108.7	13.36	13.41	13.48
	287 Crespano del Grappa	# sp.26	6.3	81.6	102.4	13.44	13.50	13.56
	180 Semonzo del Grappa	; v.Chiesa-sp.140	5.7	87.3	96.7	13.51	13.57	14.04
	1012 n. 2 gallerie	# 20m, 20m	10.1	97.4	86.6	14.21	14.30	14.41
	1048 Campocroce	# sp.140	1.5	98.9	85.1	14.23	14.32	14.43
	1675 Monte Grappa	: (Bv. Scarario) sp.148	7.2	106.1	77.9	14.44	14.55	15.09
PROVINCIA DI VICENZA								
	1067 Ponte San Lorenzo	: v.Valpiana	8.8	114.9	69.1	14.54	15.07	15.21
	1207 Il Pianaro	: v.Colli Alti	1.5	116.4	67.6	14.59	15.11	15.26
	1017 Campo Solagna	; sp.148	3.2	119.6	64.4	15.03	15.15	15.30
	816 galleria	# 20m	3.9	123.5	60.5	15.08	15.21	15.36
	166 Romano d'Ezzelino	: v.Alighieri-sp.26	9.2	132.7	51.3	15.19	15.32	15.48
PROVINCIA DI TREVISO								
	180 Semonzo del Grappa	: v.Chiesa-sp.140	1.8	134.5	49.5	15.21	15.35	15.51
	1012 n.2 gallerie	# 20m, 20m	10.1	144.6	39.4	15.51	16.07	16.27
	1048 Campocroce	# sp.140	1.5	146.1	37.9	15.53	16.09	16.29
	1675 Monte Grappa	: (Bv. Sacratio)-sp.148	7.2	153.3	30.7	16.14	16.33	16.55
PROVINCIA DI VICENZA								
	1067 Ponte San Lorenzo	: v.Valpiana	8.8	162.1	21.9	16.24	16.44	17.07
	1207 Il Pianaro	: v.Colli Alti	1.5	163.6	20.4	16.29	16.49	17.12
	1017 Campo Solagna	; sp.148	3.1	166.7	17.3	16.32	16.53	17.16
	816 galleria	# 20m	4.0	170.7	13.3	16.37	16.58	17.22
	166 Romano d'Ezzelino	# sp.148	9.2	179.9	4.1	16.49	17.09	17.34
	130 BASSANO DEL GRAPPA	# v.d.Fosse	4.1	184.0	0.0	16.53	17.15	17.39

NOTE:



Traguardo Volante:

km 75.3 Possagno

km 163.6 Il Pianaro



Gran Premio della Montagna:

km 30.3 - Muro di Ca' del Poggio - m 242 (4ª cat.)

km 106.1 - Monte Grappa - m 1675 (1ª cat.)

km 153.3 - Monte Grappa - m 1675 (1ª cat.)



Galleria/Tunnel: km 97.4 - 123.5 - 144.6 - 170.7



Passaggio a Livello/Level Crossing: km 59.3

Tappa
 20
 cronotabella

ALPAGO - BASSANO DEL GRAPPA

sabato 25 maggio 2024

km 184

Prov/com	Distanza	Località	DIR	via	km 184
BELLUNO					
<i>Alpago</i>					
		ALPAGO	#	Start Village	
			#	area campo sportivo	
			:	viale al Lago	
			#	incr. sp.423	
			#	viale al Lago	
			#	via Giacomo Matteotti (contromano)	
			:	via Torino (contromano)	
			#	via 27 aprile	
			k sp.423	via Giacomo Matteotti	
			# sp.423	via Giacomo Matteotti	
			: sp.422	rotatoria - viale Alpago	
			# sp.422	viale Alpago	
<i>Ponte nelle Alpi</i>					
			# sp.422		
			: ss.51	La Secca	
			# ss.51		
			# ss.51	Farra - km0	
			# ss.51		
<i>Alpago</i>					
			# ss.51		
			# ss.51	Santa Croce del Lago	
			# ss.51		
			; ss.51	Bv. di Farra	
			# ss.51		
		Sella di Fadalto	# ss.51		
TREVISO					
<i>Vittorio Veneto</i>					
			# ss.51		
			# ss.51	Fadalto	
			# ss.51		
			# ss.51	Svinc. Fadalto-Lago di Santa Croce A27	
			# ss.51		
			# ss.51	sottopasso A27	
		Nove	# ss.51		
			# ss.51		
			# ss.51	sottopasso A27	
			# ss.51		
			# ss.51	via Nigrisiola	
			# ss.51	Svinc. Vittorio Veneto Nord A27	
			# ss.51	via Savassa Bassa	
			# ss.51		
			# ss.51	sottopasso ferrovia	
			# ss.51	via della Sega	
			# ss.51	sottopasso "casa"	
			# ss.51	via della Sega	
			k ss.51	rotatoria - via della Sega	
			# ss.51	via Pier Francesco Calvi	
		Vittorio Veneto	; sp.35	via Piave	
			# sp.35	sottopasso ferrovia	
			# sp.35	via Piave	
			# sp.35	sottopasso A27	
			# sp.35	via della Vallata	
<i>Revine Lago</i>					
			# sp.35	via Roma	
		Revine	# sp.35	via Santa Maria	

Tappa
 20
 cronotabella

ALPAGO - BASSANO DEL GRAPPA
sabato 25 maggio 2024
km 184

Prov/com	Distanza	Località	DIR	via	km 184
			:	sp.153	via Riviera
Tarzo					
			#	sp.153	
			:	sp.635	via La Corona
		Tarzo	#	sp.635	via Roma
			#	sp.635	via 25 Aprile
			#	sp.635	via Brunella
			#	sp.635	via San Francesco
			#	sp.635	Corbanese
			#	sp.635	via Piave
			#	sp.635	rotatoria
San Pietro di Feletto					
			#	sp.635	via Maset
		Bv. per Ca' del Poggio	;		via dei Pascoli
			#		Ca' del Poggio
		Muro di Ca' del Poggio	;	sp.37	via Borgo Antiga
			#	sp.37	via Borgo Antiga
		San Pietro di Feletto	#	sp.37	Piazza Giovanni XXIII
			#	sp.37	via Mire
Refrontolo					
			#	sp.37	via Mire
			#	sp.86	via Mire
		Refrontolo	#	sp.86	via Cavalieri di Vittorio Veneto
			j	sp.86	via della Vittoria
			#	sp.86	via della Vittoria
			#	sp.86bis	via Casale
			;		
Pieve di Soligo					
			#		via Conegliano
			#		via Guglielmo Marconi
		Pieve di Soligo	#		via Umberto Vaccari
			#		Piazza Balbi Valier
			#		Piazza Vittorio Emanuele II
			#		via Capovilla
			#		via Sernaglia
Sernaglia della Battaglia					
			#		via Castello
		Sernaglia della Battaglia	#		via Roma (contromano)
			#		via Guglielmo Marconi
			;	sp.34	via Moriago
Moriago della Battaglia					
			#	sp.34	
			#		via San Rocco
		Moriago della Battaglia	#		via Roma
			#		via Monte Grappa
			#	sp.34	via Monte Grappa
Vidor					
			#	sp.34	via Sernaglia
			#	sp.34	via Guglielmo Marconi
			#	sp.34	via Stefanino Curti
			#	sp.34	via Monte Grappa
Valdobbiadene					
			#	sp.34	contromano
		Ponte di Vidor	:	sp.2	
Pederobba					
			#	sp.2	serie di rotatorie - via della Vittoria

Tappa
 20
 cronotabella

ALPAGO - BASSANO DEL GRAPPA
sabato 25 maggio 2024
km 184

Prov/com	Distanza	Località	DIR	via
			#	sp.2 rotatoria - via Erizzo
			#	sp.2 via Erizzo
Crocetta del Montello				
			#	sp.2 via Guglielmo Marconi
			:	via Piave
		Crocetta del Montello	;	viale Antonini
			#	viale Antonini
Cornuda				
			#	via Sant'Anna
			#	sottopasso sr.348
			#	via Sant'Urbano
		P.L.	#	via Sant'Urbano
			#	via Sant'Urbano
			#	via Sant'Urbano
			#	sp.84 via Giacomo Matteotti
			#	sp.84 Piazza Giovanni XXIII
		Cornuda	;	via 8/9 maggio 1848
			#	via 8/9 maggio 1848
			#	via San Vettore
Pederobba				
			#	sp.150 via Cavallea
			#	via Cavallea
			#	Onigo
			#	via Case Rosse
			:	via Curogna
			#	Curogna
			;	via Caolonga
			#	via Caolonga
			#	rotatoria con sp.26
			#	via San Martino
		Pederobba	:	via Conti di Onigo
			#	via Cavasotta
Cavaso del Tomba				
			#	via Alcide De Gasperi
			#	via San Pio X
		Cavaso del Tomba	#	via San Pio X
			#	via Roma
Possagno				
			#	via Ponteggi
			#	via Roma
			#	via Antonio Canova
			;	via Stradone del Tempio
		Possagno	#	via Stradone del Tempio
			:	Piazzetta Pio X
			#	via Sant'Albino
			#	via Soffratta
			;	via Antonio Canova
			#	sp.26 via Molinetto
Pieve del Grappa				
			#	sp.26 via Piave
			#	sp.26 via Europa
			#	sp.26 via San Pancrazio
			#	sp.26 via 11 Febbraio
		Crespano del Grappa	#	sp.26 Piazza San marco
			#	sp.26 via 4 Novembre
			#	sp.26 via Molinetto
Borso del Grappa				

Tappa
 20
 cronotabella

ALPAGO - BASSANO DEL GRAPPA
sabato 25 maggio 2024
km 184

Prov/com	Distanza	Località	DIR	via	km 184
			#	sp.26	via Molinetto
		Semonzo del Grappa	;		via Chiesa
			#		incr. via Casale Nuovo
		n. 2 gallerie	#	sp.140	Strada Generale Giardino
			#	sp.140	20m, 20m
		Campocroce	#	sp.140	Strada Generale Giardino
		Campocroce	#	sp.140	Strada Generale Giardino
Pieve del Grappa					
			#	sp.140	Strada Generale Giardino
		Monte Grappa	:	sp.149	(Bv. Scarario)
			#	sp.149	
Borso del Grappa					
			#	sp.149	
			:	sp.148	(Bv. di Seren del Grappa)
			#	sp.148	
VICENZA					
Pove del Grappa					
			#	sp.148	
			#	sp.148	Val della Giara
			#	sp.148	
Solagna					
			#	sp.148	
		Ponte San Lorenzo	;		via San Lorenzo
			:		via Valpiana
			#		via Valpiana
		Il Pianaro	:		via Colli Alti
			#		via Colli Alti
Pove del Grappa					
			;	sp.148	incr. sp.148
		Campo Solagna	#	sp.148	via Costalunga
Romano d'Ezzelino					
			#	sp.148	
		galleria	#	sp.148	20m
			#	sp.148	
			#	sp.148	via Meneghetti
			#	sp.148	via Marchi
		Romano d'Ezzelino	:	sp.148	via Luigi Cadorna
			:	sp.74	via Dante Alighieri
			#	sp.74	
TREVISO					
Borso del Grappa					
			#	sp.26	
			:		via Chiesa
			#		via Chiesa
			#	sp.140	Strada Generale Giardino
		n. 2 gallerie	#	sp.140	20m, 20m
			#	sp.140	Strada Generale Giardino
		Campocroce	#	sp.140	Strada Generale Giardino
Pieve del Grappa					
			#	sp.140	Strada Generale Giardino
		Monte Grappa	:	sp.149	(Bv. Scarario)
			#	sp.149	
Borso del Grappa					
			#	sp.149	
			:	sp.148	(Bv. di Seren del Grappa)
			#	sp.148	
VICENZA					

Tappa
 20
 cronotabella

ALPAGO - BASSANO DEL GRAPPA
sabato 25 maggio 2024
km 184

Prov/com	Distanza	Località	DIR	via	
<i>Pove del Grappa</i>					
			#	sp.148	
			#	sp.148	Val della Giara
			#	sp.148	
<i>Solagna</i>					
		Ponte San Lorenzo	#	sp.148	
			:		via San Lorenzo
			:		via Valpiana
			#		via Valpiana
		Il Pianaro	:		via Colli Alti
			#		via Colli Alti
<i>Pove del Grappa</i>					
		Campo Solagna	:	sp.148	incr. sp.148
			#	sp.148	via Costalunga
<i>Romano d'Ezzelino</i>					
			#	sp.148	
		galleria	#	sp.148	20m
			#	sp.148	
		Romano d'Ezzelino (Bv. per Semonzo)	#	sp.148	via Meneghetti
			#	sp.148	via Marchi
			#	sp.148	via Luigi Cadorna
		Romano d'Ezzelino	:	sp.148	via Roma
			#	sp.148	via Roma
			#	sp.148	via Ca' Cornaro
			#	sp.148	sovrappasso ss.47
			#	sp.148	via Ca' Cornaro
<i>Bassano del Grappa</i>					
			#	sp.148	via Cunizza da Romano
			:		via Col Moschin
			#		via San Benedetto
			#		via Maello
			:		via Passalacqua
			#		sovrappasso ferrovia
			#		via Passalacqua
			:		via Brigata Basilicata
			j		via delle Fosse
			#		via delle Fosse
		BASSANO DEL GRAPPA	#		via delle Fosse